

प्रेषक,
जिलाधिकारी,
गौतमबुद्धनगर।
सेवा में,
रजिस्ट्रार,
मा० राष्ट्रीय हरित अधिकरण,
प्रधान पीठ, नई दिल्ली।

पत्रांक 1192 /डी०एल०आर०सी०/2024

दिनांक 15-3-2024

विषय:- मा० राष्ट्रीय हरित अधिकरण, नई दिल्ली में विचाराधीन ओ०ए० संख्या 177/2022
अभिष्ट कुसुम गुप्ता बनाम यू०पी० स्टेट एवं अन्य के सम्बन्ध में।

महोदय,

कृपया मा० राष्ट्रीय हरित अधिकरण, नई दिल्ली में विचाराधीन ओ०ए० संख्या 177/2022 अभिष्ट कुसुम गुप्ता बनाम यू०पी० स्टेट एवं अन्य में मा० अधिकरण द्वारा दिनांक 18.01.2024 को आदेश पारित किये गये हैं। मा० अधिकरण द्वारा पारित आदेश दिनांक 18.01.2024 का सारवान अंश निम्नवत् है:-

4. **Learned Additional Advocate General appearing for the State submits that she will collect all the relevant information from the different authorities, compile the same and place it before the Tribunal showing current status of ponds, wetlands and other water bodies etc., in District Gautam Budh Nagar at least one week before the next date of hearing. All the authorities are directed to provide the relevant information to the Learned Additional Advocate General appearing for the State. She has also submitted that 109 cases against the removal of encroachments are pending before the Revenue Courts and the action will be taken by the State for expeditious disposal of those cases. Let the latest status of the cases be also reflected in the next report. The concerned authorities are directed to file updated reports at least one week before the next date of hearing. The reports which have been filed belatedly, as noted above, will be placed on record for consideration on the next date of hearing.**
5. **List on 19.03.2024**

उक्त के क्रम में तहसील सदर/जेवर/दादरी से आख्या प्राप्त की गई, जो निम्नवत् है:-

तहसील सदर

मा० राष्ट्रीय हरित अधिकरण, नई दिल्ली में विचाराधीन ओ०ए० संख्या 177/2022 अभिष्ट कुसुम गुप्ता बनाम यू०पी० स्टेट एवं अन्य के सम्बन्ध में सूचना					
क्र० सं०	तहसील का नाम	कुल तालाब / वाटर बाडीज की संख्या	अतिक्रमि त तालाब/ वाटर की संख्या	अतिक्रमण न हटाये जाने का कारण	अतिक्रमि त तालाब/ वाटर बाडीज के सम्बन्ध में धारा 67 रा०संहिता के अन्तर्गत वर्तमान में कुल विचाराधी न वादों की संख्या
1	2	3	4	5	6

कुल दर्ज हुए वादों की संख्या	बेदखली आदेश पारित वादों की संख्या	पारित बेदखली आदेशों में निहित कुल भूमि	कुल लम्बित वादों की संख्या
353	339	4.9059	14

अस्थायी कब्जेधारकों को मौके से बेदखल करने हेतु राजस्व विभाग+पुलिस विभाग+प्राधिकरण+विकास विभाग की संयुक्त टीम गठित कर तालाब भूमि को कब्जा मुक्त कराये जाने की कार्यवाही की जा रही है।
बेदखली पारित आदेशों में स्थायी कब्जेधारकों को नोटिस निर्गत कर कब्जा हटाये जाने हेतु सूचित किया गया है।
स्थायी रूप से अतिक्रमित तालाबों में अधिकतर पर मकान बनाकर कब्जा किया गया है। अतिक्रमणकर्ताओं को बेदखल किए जाने में कानून एवं शान्ति व्यवस्था की स्थिति उत्पन्न हो सकती है।

कुल 14 वाद विचाराधीन हैं। सूची संलग्न है।

नोट-
1. ग्राम लडपुरा गाटा संख्या 649 रकबा 0.4950 हे० भूमि को पूर्ण रूप से कब्जा मुक्त किया जा चुका है।
2. ग्राम सूरजपुर के गाटा संख्या 483 रकबा 1.000 हे० से 0.1000 हैक्टर भूमि से कब्जा मुक्त किया जा चुका है।
3. ग्राम भट्टा गाटा सं० 382 रकबा 1.6070 हे० से 0.0500 हैक्टर भूमि को कब्जा मुक्त किया जा चुका है।
4. ग्राम सलैमपुर गूजर गाटा संख्या 428 रकबा 1.7430 हे० से 0.0400 हैक्टर भूमि को कब्जा मुक्त किया जा चुका है।
5. ग्राम कासना की सार्वजनिक भूमि से कब्जा मुक्त किया जा चुका है।
6. ग्राम चीरसी के गाटा सं० 129 रकबा 2.0990 हे० में से अतिक्रमित भाग रकबा 0.0315 हे० भूमि को कब्जा मुक्त किया जा चुका है।
7. ग्राम अटाई मुरादपुर के खसरा सं० 01 रकबा 0.4170 हे० भूमि पर कब्जा मुक्त किया जा चुका है।

2.25हे० से अधिक क्षेत्रफल के तालाब/वाटर बॉडीज के सम्बन्ध में सूचना,
तहसील सदर

क्र०सं०	तहसील का नाम	2.25हे० से अधिक क्षेत्रफल के तालाब/वाटर बॉडीज की संख्या	2.25हे० से अधिक क्षेत्रफल के अतिक्रमित तालाब/वाटर बॉडीज की संख्या	2.25हे० से अधिक क्षेत्रफल के अतिक्रमित तालाब/वाटर बॉडीज से अतिक्रमण न हटाये जाने का कारण
1	सदर	4	1	ग्रे०नौ०वि०प्रा० व इन्स्टीट्यूट द्वारा पक्की सड़क बनाई हुई है।

तहसील सदर के अन्तर्गत धारा 67 के विचाराधीन वादों की सूची।

क्र०सं०	वाद संख्या	ग्राम का नाम	गाटा सं०	रकबा (मीटर)	वादी	प्रतिवादी	कार्यवाही	नियत तिथि
1	टी202311270102076	सलैमपुर गुर्जर	428	300	ग्राम सभा	राजेन्द्र,सूबे, जग्गी,सतीश पुत्रगण सुखपाल निवासी ग्राम	साक्ष्य प्रतिवादी	26.03.2024
2	टी202311270102080	सलैमपुर गुर्जर	428	2100	ग्राम सभा	सुखवीर व सेवाराम पुत्रगण मुरारी	साक्ष्य प्रतिवादी	26.03.2024
3	टी202311270102081	सलैमपुर गुर्जर	428	400	ग्राम सभा	महावीर पुत्र महाराज	साक्ष्य प्रतिवादी	26.03.2024
4	टी202311270102082	सलैमपुर गुर्जर	428	300	ग्राम सभा	रामवता पुत्र शाहमल	साक्ष्य प्रतिवादी	26.03.2024
5	टी202311270102084	सलैमपुर गुर्जर	428	200	ग्राम सभा	लीलू पुत्र सतवीर	साक्ष्य प्रतिवादी	26.03.2024
6	टी202311270102085	सलैमपुर गुर्जर	428	80	ग्राम सभा	सुमेन्द्र पुत्र महीपाल	साक्ष्य प्रतिवादी	26.03.2024
7	टी202311270102087	सलैमपुर गुर्जर	428	200	ग्राम सभा	रवि पुत्र गिरिया	साक्ष्य प्रतिवादी	26.03.2024
8	टी202311270102089	सलैमपुर गुर्जर	428	60	ग्राम सभा	पुष्पेन्द्र पुत्र टेकन	साक्ष्य प्रतिवादी	26.03.2024

9	टी202311270102173	सलैमपुर गुर्जर	428	650	ग्राम सभा	किरोडी व धर्मवीर पुत्र शाहमल	साक्ष्य प्रतिवादी	26.03.2024
10	टी202311270102175	सलैमपुर गुर्जर	428	250	ग्राम सभा	तेज सिंह पुत्र गंगू	साक्ष्य प्रतिवादी	26.03.2024
11	टी202311270102076	सलैमपुर गुर्जर	428	100	ग्राम सभा	सुभाष पुत्र प्रेमी	साक्ष्य प्रतिवादी	26.03.2024
12	टी202311270102074	लडपुरा	339	80	ग्राम सभा	सतपाल पुत्र इमरत	साक्ष्य प्रतिवादी	26.03.2024
13	टी202311270102075	लडपुरा	339	300	ग्राम सभा	सुनील पुत्र तोता	साक्ष्य प्रतिवादी	26.03.2024
14	टी202311270102073	लडपुरा	339	60	ग्राम सभा	राजवीर पुत्र फूल सिंह	साक्ष्य प्रतिवादी	26.03.2024

तहसील जेवर

मा0 राष्ट्रीय हरित अधिकरण, नई दिल्ली में विचाराधीन ओ0ए0 संख्या 177/2022 अभिष्ट कुसुम गुप्ता बनाम यू0पी0 स्टेट एवं अन्य के सम्बन्ध में सूचना								
क0स0	तहसील का नाम	कुल तालाब / वाटर बाडी ज की संख्या	अतिक्रमण तालाब / वाटर की संख्या	अतिक्रमण न हटाये जाने का कारण		अतिक्रमण तालाब / वाटर बाडीज के सम्बन्ध में धारा 67 रा0संहिता के अन्तर्गत वर्तमान में कुल विचाराधीन वादों की संख्या		
1	2	3	4	5		6		
1	जेवर	293	29	कुल दर्ज हुए वादों की संख्या	बेदखली आदेश पारित वादों की संख्या	पारित बेदखली आदेशों में निहित कुल भूमि	कुल लम्बित वादों की संख्या	कुल 25 वाद विचाराधीन है। सूची संलग्न है।
				168	143	2.1579	25	
<p>अस्थायी कब्जेधारकों को मौके से बेदखल करने हेतु राजस्व विभाग+पुलिस विभाग+ प्राधिकरण+विकास विभाग की संयुक्त टीम गठित कर तालाब भूमि को कब्जा मुक्त कराये जाने की कार्यवाही की जा रही है।</p> <p>बेदखली पारित आदेशों में स्थायी कब्जेधारकों को नोटिस निर्गत कर कब्जा हटाये जाने हेतु सूचित किया गया है।</p> <p>स्थायी रूप से अतिक्रमण तालाबों में अधिकतर पर मकान बनाकर कब्जा किया गया है। अतिक्रमणकर्ताओं को बेदखल किए जाने में कानून एवं शान्ति व्यवस्था की स्थिति उत्पन्न हो सकती है।</p>								
<p>नोट-ग्राम रबपुरा के गाटा संख्या 1631 में से 0.0144है0 व ग्राम तिरथली के गाटा संख्या 135मि में से 0.0150है व ग्राम भाईपुर ब्रहमनान गाटा संख्या 320 रकवा 0.0025है0 भूमि पूर्व में कब्जा मुक्त करा दी गयी थी।</p> <p>दिनांक 12.01.2024 को ग्राम रबपुरा स्थित गाटा संख्या 452म/1, जिसमें बेदखली आदेश पारित किए गये थे, को अवैध कब्जा मुक्त कराया गया। पूर्ण गाटा कब्जा मुक्त है।</p>								

2.25है0 से अधिक क्षेत्रफल के तालाब/वाटर बाँडीज के सम्बन्ध में सूचना

तहसील जेवर

क0स0	तहसील का नाम	2.25है0 से अधिक क्षेत्रफल के तालाब/वाटर बाँडीज की संख्या	2.25है0 से अधिक क्षेत्रफल के अतिक्रमण तालाब/वाटर बाँडीज की संख्या	2.25है0 से अधिक क्षेत्रफल के अतिक्रमण तालाब/वाटर बाँडीज से अतिक्रमण न हटाये जाने का कारण
1	2	3	4	5

1	जेवर	6	3	अस्थायी कब्जेधारकों को मौके से वेदखल करने हेतु राजस्व विभाग+पुलिस विभाग+प्राधिकरण+विकास विभाग की संयुक्त टीम गठित कर तालाब भूमि को कब्जा मुक्त कराये जाने की कार्यवाही की जा रही है। वेदखली पारित आदेशों में स्थायी कब्जेधारकों को नोटिस निर्गत कर कब्जा हटाये जाने हेतु सूचित किया गया है। स्थायी रूप से अतिक्रमित तालाबों में अधिकतर पर मकान बनाकर कब्जा किया गया है। अतिक्रमणकर्ताओं को वेदखल किए जाने में ग्रामीण स्तर पर रोष उत्पन्न हो सकता है।
---	------	---	---	---

तहसील जेवर के अन्तर्गत धारा 67 के विचाराधीन वादों की सूची।

क्र० सं०	वाद संख्या	ग्राम का नाम	गाटा सं०	रकवा (हेक्टेयर)	ग्राम सभा बनाम प्रतिवादी	कार्यवाही	नियत तिथि
1	टी2017112771033522	म्याना	710	0.0052	ग्राम सभा बनाम जगदीश	पुनर्स्थापना सुनवाई	22.03.2024
2	टी202211270302068	साबौता मुस्तफाबाद	212	0.0150	ग्राम सभा बनाम केहरिया	पुनर्स्थापना सुनवाई	20.03.2024
3	टी202211270306939	तिरथली	135म	0.0042	ग्राम सभा बनाम निजामुददीन	पुनर्स्थापना सुनवाई	21.03.2024
4	टी202211270302072	दयौरार	299	0.0050	ग्राम सभा बनाम डोरी	आपत्ति	20.03.2024
5	टी202211270302070	नीमका शाहजहाँपुर	214	0.0300	ग्राम सभा बनाम धर्मवीर	पुनर्स्थापना सुनवाई	20.03.2024
6	टी202211270302071	नीमका शाहजहाँपुर	214	0.0100	ग्राम सभा बनाम उम्मेद	पुनर्स्थापना सुनवाई	20.03.2024
7	टी20141127033325	दयौरार	299	0.0300	ग्राम सभा बनाम घूरे	आपत्ति	27.03.2024
8	टी2014112771032235	अहमदपुर चौरोली	765	0.0100	ग्राम सभा बनाम जयचन्द	साक्ष्यप्रतिवादी	21.03.2024
9	टी20221111270308916	तिरथली	296	0.0069	ग्राम सभा बनाम सिराजुददीन	आपत्ति	02.04.2024
10	टी2017112771033314	तिरथली	295	0.0060	ग्राम सभा बनाम सल्लम	आपत्ति	22.03.2024
11	टी2017112771033297	तिरथली	295	0.0060	ग्राम सभा बनाम वावू	आपत्ति	21.03.2024
12	टी2017112771033359	तिरथली	295	0.0190	ग्राम सभा बनाम छोटे	आपत्ति	19.03.2024
13	टी2017112771033339	तिरथली	409	0.0200	ग्राम सभा बनाम सुखवीर	आपत्ति	22.03.2024
14	टी2017112771033318	तिरथली	295	0.0060	ग्राम सभा बनाम शौकत	आपत्ति	22.03.2024
15	टी2017112771033608	मुकीपुर शिवारा	209	0.0024	ग्राम सभा बनाम सुखवीर	आपत्ति	22.03.2024
16	टी2017112771033605	मुकीपुर शिवारा	209	0.0007	ग्राम सभा बनाम राजेन्द्र	आपत्ति	22.03.2024
17	टी2017112771032316	थोरा	538	0.0128	ग्राम सभा बनाम करनसिंह	आपत्ति	19.03.2024
18	टी2017112771033545	दयानतपुर	231	0.0200	ग्राम सभा बनाम देवी	आपत्ति	21.03.2024
19	टी201911270302541	साबौता मुस्तफाबाद	212	0.0300	ग्राम सभा बनाम प्रेमपाल	लेखपाल बयान	04.04.2024
20	टी2017112771032582	भगवन्तपुर छातंगा	294	0.0039	ग्राम सभा बनाम लच्छो	लेखपाल बयान	22.03.2024
21	टी2017112771033145	अहमदपुर चौरोली	765	0.0200	ग्राम सभा बनाम नत्थी	साक्ष्य प्रतिवादी	21.03.2024
22	टी2017112771032233	अहमदपुर चौरोली	765	0.0100	ग्राम सभा बनाम चन्दर	साक्ष्य प्रतिवादी	13.04.2024
23	टी2017112771032581	भगवन्तपुर छातंगा	294	0.0063	ग्राम सभा बनाम महेन्द्र	पुनर्स्थापना सुनवाई	21.03.2024
24	टी202311270300011	मंगरोली	420	0.0020	ग्राम सभा बनाम ब्रजमोहन	पुनर्स्थापना सुनवाई	04.04.2024
25	टी202111270303030	मोहम्मदपुर जादो	205म	0.1516	ग्राम सभा बनाम कोमल सिंह आदि	पुनर्स्थापना	26.03.2024

तहसील दादरी

मा0 राष्ट्रीय हरित अधिकरण नई दिल्ली में विचाराधीन ओ0 ए0 सं0 177/2022 अभिष्ट कुसुम गुप्ता बनाम यू0 पी0 स्टेट एवं अन्य के सम्बन्ध में सूचना :-

क्रम संख्या	तहसील का नाम	कुल तालाब / वाटर बॉडीज की संख्या	अतिक्रमित तालाब / वाटर बॉडीज की संख्या एवं क्षेत्रफल	अतिक्रमण न हटाये जाने का कारण				अतिक्रमित तालाब/वाटर बॉडीज के सम्बन्ध में धारा 67 रा0राहि0 के अन्तर्गत वर्तमान में कुल विचाराधीन वादों की संख्या
				कुल दर्ज हुए वादों की सं0	बेदखली आदेश पारित वादों की सं0	पारित बेदखली आदेशों में निहित कुल भूमि(है0)	कुल लम्बित वादों की सं0	
1	2	3	4	5				6
1	दादरी	480	134	283	238	3.69560	45	कुल 45 वाद विचाराधीन हैं। सूची संलग्न है।
<p>अस्थायी कब्जेधारों को मौके से बेदखल करने हेतु राजस्व विभाग, प्राधिकरण, विकास विभाग की संयुक्त टीम गठित कर तालाब भूमि को कब्जा मुक्त कराये जाने की कार्यवाही की जा रही है। बेदखली पारित आदेशों में स्थायी कब्जेधारकों को नोटिस निर्गत कर कब्जा हटाये जाने हेतु सूचित किया गया है। स्थायी रूप से अतिक्रमित तालाबों में अधिकतर पर मकान बनाकर कब्जा किया गया है। अतिक्रमणकर्ताओं को बेदखल किए जाने में कानून एवं शान्ति व्यवस्था की स्थिति उत्पन्न हो सकती है।</p>								

तहसील दादरी के अन्तर्गत 6.9364 है0 भूमि से अतिक्रमण हटाया गया है, जिसका विवरण निम्नवत् है:-

क0सं0	ग्राम का नाम	क्षेत्रफल (है0) जिस पर से अतिक्रमण हटाया गया है।
1	तिलपता करनवास	0.455
2	थापखेडा	0.1900
3	जारचा	0.263
4	जारचा	0.051
5	कोट	0.076
6	कोट	0.013
7	दुजाना	0.1776
8	बढपुरा	0.3414
9	देवला	0.189
10	आगाहपुर	0.0354
11	कचैडा वारसाबाद	0.076
12	छपरोला	0.43
13	गिरधरपुर सुनारसी	0.051
14	खोदना खुर्द	0.645
15	खोदना खुर्द	0.310
16	खोदना खुर्द	0.506
17	फूलपुर	0.127
18	चौडा सादातपुर	0.528
19	सदरपुर	0.379
20	सुल्तानपुर	1.025
21	छौलस	1.455
	योग	6.9364 है0

2.25 है० से अधिक क्षेत्रफल के तालाब/वाटर बॉडीज के सम्बन्ध में सूचना

क्रम संख्या	तहसील का नाम	2.25 है० से अधिक क्षेत्रफल के तालाब/वाटर बॉडीज की संख्या	2.25 है० से अधिक क्षेत्रफल के अतिक्रमित तालाब/वाटर बॉडीज की संख्या	2.25 है० से अधिक क्षेत्रफल के अतिक्रमित तालाब/वाटर बॉडीज से अतिक्रमण न हटाये जाने का कारण
1	दादरी	6	5	धारा 67 के अन्तर्गत वाद विचाराधीन हैं

तहसील दादरी के अन्तर्गत धारा 67 के विचाराधीन वादों की सूची।

क्र० सं०	वाद सं०	ग्राम का नाम	नाम पक्षकार	खसरा सं०	भूमि की प्रकृति	नियत तिथि
1	टी202311270222056	चौडा सादतपुर	भू०प्र० समिति बनाम मुकेश सिंघल	613	तालाब	20.03.2024
2	टी202311270220617	भनौता	भू०प्र० समिति बनाम अजय	192	तालाब	20.03.2024
3	टी202311270220618	भनौता	भू०प्र० समिति बनाम विनोद	192	तालाब	20.03.2024
4	टी202311270228356	भनौता	भू०प्र० समिति बनाम रविन्द्र	192	तालाब	20.03.2024
5	टी2017112771027745	खेडी	भू०प्र० समिति बनाम छीतर	344	तालाब	20.03.2024
6	टी202211270227256	गिझोड	भू०प्र० समिति बनाम देवेन्द्र	96म	तालाब	20.03.2024
7	टी202211270227248	निठारी उर्फ सुठारी	भू०प्र० समिति बनाम राम अवतार	241मि	तालाब	20.03.2024
8	टी202311270222025	चौडा सादतपुर	भू०प्र० समिति बनाम अखिलेश	564	तालाब	20.03.2024
9	टी202211270227258	गिझोड	भू०प्र० समिति बनाम लिखिराम	96म	तालाब	20.03.2024
10	टी202311270225675	बरौला	भू०प्र० समिति बनाम ब्रह्मपाल	784	तालाब	20.03.2024
11	टी202311270225682	बरौला	भू०प्र० समिति बनाम धर्मपाल	784	तालाब	20.03.2024
12	टी202311270225658	बरौला	भू०प्र० समिति बनाम काले भाटी	784	तालाब	20.03.2024
13	टी202311270225666	बरौला	भू०प्र० समिति बनाम लाला	784	तालाब	20.03.2024
14	टी202311270233981	सुठारी उर्फ निठारी	भू०प्र० समिति बनाम रामअवतार	241मि०		20.03.2024
15	टी202311270225669	बरौला	भू०प्र० समिति बनाम मिन्दू	784	तालाब	20.03.2024
16	टी20121127245	चिठहरा	भू०प्र० समिति बनाम रामपाल	421	तालाब	19.03.2024
17	टी20141127021928	पतवाडी	भू०प्र० समिति बनाम रघुवीर	703कम	तालाब	19.03.2024
18	टी20161127710217274	पाली	भू०प्र० समिति बनाम प्रकाश	598	तालाब	19.03.2024
19	टी2017112771021827	पाली	भू०प्र० समिति बनाम चन्दर	598	तालाब	19.03.2024
20	टी20161127710217273	पाली	भू०प्र० समिति बनाम जैनी	598	तालाब	19.03.2024
21	टी2017112771021236	मोरना	भू०प्र० समिति बनाम भरती	150	तालाब	18.03.2024
22	टी20171127710214850	दुरियाई	भू०प्र० समिति बनाम बिजेन्द्र	228	जोहड़	18.03.2024
23	टी2017112771028470	रानौली लतीफपुर	भू०प्र० समिति बनाम अजीत आदि	322	तालाब	19.03.2024
24	टी2017112771029973	ततारपुर	भू०प्र० समिति बनाम बीरपाल	426	जोहड़	19.03.2024
25	टी2017112771029975	ततारपुर	भू०प्र० समिति बनाम जतन	426	जोहड़	19.03.2024
26	टी2017112771029976	ततारपुर	भू०प्र० समिति बनाम विजय आदि	426	जोहड़	19.03.2024
27	टी2017112771029978	ततारपुर	भू०प्र० समिति बनाम सरजीत	426	जोहड़	19.03.2024
28	टी201811270206320	रोजा जलालपुर	भू०प्र० समिति बनाम जीतन	119	जोहड़	18.03.2024
29	टी201811270206321	रोजा जलालपुर	भू०प्र० समिति बनाम श्रीमती देवेन्द्री	119	जोहड़	18.03.2024
30	टी201811270209947	लुहारली	भू०प्र० समिति बनाम मुकेश	1078	तालाब	20.03.2024
31	टी202211270212619	सोहरखा जाहिदाबाद	भू०प्र० समिति बनाम जोगेन्द्र	225	तालाब	18.03.2024
32	टी202211270226632	सलारपुर खादर	भू०प्र० समिति बनाम राजेन्द्र	411	तालाब	19.03.2024
33	टी202211270226633	सलारपुर खादर	भू०प्र० समिति बनाम उदयराम	411	तालाब	19.03.2024
34	टी202211270226647	सादुल्लापुर	भू०प्र० समिति बनाम सुभाष	532	तालाब	19.03.2024
35	टी202211270227530	कचैडा वारसाबाद	भू०प्र० समिति बनाम जगत सिंह	375	तालाब	19.03.2024
36	टी202211270233744	कचैडा वारसाबाद	भू०प्र० समिति बनाम रणधीर	575	तालाब	19.03.2024
37	टी202211270233745	कचैडा वारसाबाद	भू०प्र० समिति बनाम महाराज सिंह	575	तालाब	19.03.2024
38	टी20221170233746	कचैडा वारसाबाद	भू०प्र० समिति बनाम श्यामवीर	575	तालाब	19.03.2024
39	टी202211270233747	कचैडा वारसाबाद	भू०प्र० समिति बनाम बाबू	575	तालाब	19.03.2024
40	टी202211270233748	कचैडा वारसाबाद	भू०प्र० समिति बनाम धर्मवीर	575	तालाब	19.03.2024
41	टी202211270233749	कचैडा वारसाबाद	भू०प्र० समिति बनाम हरी आदि	575	तालाब	19.03.2024
42	टी202211270233750	कचैडा वारसाबाद	भू०प्र० समिति बनाम जिले	575	तालाब	19.03.2024
43	टी202211270233751	कचैडा वारसाबाद	भू०प्र० समिति बनाम करतार	575	तालाब	19.03.2024
44	टी202211270233753	कचैडा वारसाबाद	भू०प्र० समिति बनाम वीरेन्द्र	375	तालाब	19.03.2024
45	टी202311270224789	दादरी	भू०प्र० समिति बनाम मोबिन खां	1565	तालाब	19.03.2024

इस कार्यालय के पत्र संख्या 874/डी0एल0आर0सी0/2024 दिनांक 29.01.2024 द्वारा जनपद की तहसीलों के पीठासीन अधिकारियों को उ0प्र0 राजस्व संहिता की धारा 67 के अन्तर्गत लम्बित वादों को प्राथमिकता के आधार पर यथाशीघ्र गुण-दोष पर निस्तारित किये जाने के निर्देश दिये गये हैं। इसके अतिरिक्त प्रकरण के सम्बन्ध में आहूत बैठक दिनांक 23.02.2024 में भी उ0प्र0 राजस्व संहिता की धारा 67 के अन्तर्गत तहसील स्तर पर लम्बित वादों का यथाशीघ्र निस्तारण किये जाने के निर्देश दिये गये हैं।

प्रभागीय वनाधिकारी/सदस्य सचिव, जिला वेटलेण्ड कमेटी, गौतमबुद्धनगर द्वारा प्रेषित आख्या दिनांक 14.03.2024 एवं ग्राम पंचायतों में तालाबों की वर्तमान स्थिति के सम्बन्ध में खण्ड विकास अधिकारी, दादरी, जेवर एवं बिसरख द्वारा उपलब्ध करायी गई सूची/आख्या की छायाप्रति संलग्न है।

आख्या मा0 अधिकरण के समक्ष सादर प्रेषित है।
संलग्नक:- उपरोक्तानुसार।

भषदीय,
15.3.24
(मनीष कुमार वर्मा)
जिलाधिकारी,
गौतमबुद्धनगर।

मा0 राष्ट्रीय हरित अधिकरण, नई दिल्ली में विचाराधीन ओ0ए0 संख्या 177/2022 अभिष्ट कुसुम गुप्ता बनाम यू0पी0 स्टेट एवं अन्य के सम्बन्ध में सूचना								
क0 स0	तहसील का नाम	कुल तालाब/ वाटर बाडीज की संख्या	अतिक्रमित तालाब/ वाटर की संख्या	अतिक्रमण न हटाये जाने का कारण		अतिक्रमित तालाब/वाटर बाडीज के सम्बन्ध में धारा 67 रा0संहिता के अन्तर्गत वर्तमान में कुल कितने वाद विचाराधीन है		
1	2	3	4	5		6		
1	सदर	245	48	कुल दर्ज हुए वादों की संख्या	बेदखली आदेश पारित वादों की संख्या	पारित बेदखली आदेशों में निहित कुल भूमि	कुल लम्बित वादों की संख्या	कुल 14 वाद विचाराधीन है। सूची संलग्न है।
				353	339	4.9059	14	
				अस्थायी कब्जेधारकों को मौके से बेदखल करने हेतु राजस्व विभाग+पुलिस विभाग+ प्राधिकरण+विकास विभाग की संयुक्त टीम गठित कर तालाब भूमि को कब्जा मुक्त कराये जाने की कार्यवाही की जा रही है। बेदखली पारित आदेशों में स्थायी कब्जेधारकों को नोटिस निर्गत कर कब्जा हटायें जाने हेतु सूचित किया गया है। स्थायी रूप से अतिक्रमित तालाबों में अधिकतर पर मकान बनाकर कब्जा किया गया है। अतिक्रमणकर्ताओं को बेदखल किए जाने में ग्रामीण स्तर पर रोष उत्पन्न हो सकता है।				
				सड़क			6	
				मंदिर			3	
				चकबन्दी न्यायालय में विचाराधीन			2	
				जे0पी0 बाउन्ड्री के अन्दर			3	
				नोएडा प्राधिकरण द्वारा बारात घर			1	
				ग्रेटर नोएडा प्राधिकरण द्वारा सामुदायिक केन्द्र			1	
				ग्रेटर नोएडा प्राधिकरण द्वारा बारात घर			1	
				ग्रेटर नोएडा प्राधिकरण द्वारा इस्ट्रीटयूट व पक्की सड़क			1	
				ग्रेटर नोएडा प्राधिकरण के कब्जे में			1	
				डेडी फ्रेटिड कोरीडोर द्वारा पुर्नग्रहण प्रस्ताव			1	
नोट-								
1. ग्राम लडपुरा गाटा संख्या 649 रकबा 0.4950 हे0 भूमि को पूर्ण रूप से कब्जा मुक्त किया जा चुका है								
2. ग्राम सूरजपुर के गाटा संख्या 483ब रकबा 1.000 हे0 से 0.1000 हैक्टेयर भूमि से कब्जा मुक्त किया जा चुका है।								
3. ग्राम भटटा गाटा सं0 382 रकबा 1.6070 हे0 से 0.0500 हैक्टेयर भूमि को कब्जा मुक्त किया जा चुका है।								
4. सलैमपुर गूजर गाटा संख्या 428 रकबा 1.7430 हे0 से 0.0400 हैक्टेयर भूमि को कब्जा मुक्त किया जा चुका है।								

5. ग्राम कासना की सार्वजनिक भूमि से कब्जा मुक्त किया जा चुका है।
6. ग्राम चीरसी के गाटा सं० 129 रकबा 2.0990 हे० में से अतिक्रमित भाग रकबा 0.0315 हे० भूमि को कब्जा मुक्त किया जा चुका है।
7. ग्राम अटाई मुरादपुर के खसरा सं० 01 रकबा 0.4170 हे० भूमि पर कब्जा मुक्त किया जा चुका है।

न्यायालय तहसीलदार सदर की ग्राम सभा/पोखर से सम्बन्धित पत्रावली की सूची।

क्र सं०	वाद संख्या	ग्राम का नाम	गाटा सं०	रकवा	में से रकवा	वादी	प्रतिवादी	कार्यावाही	नियत तिथि
01	टी 202311270102076	सलैमपुर गुर्जर	428		300	ग्राम सभा	राजेन्द्र, सूबे, जग्गी, सतीश पुत्रगण सुखपाल निवासी ग्राम	साक्ष्य प्रतिवादी	26.03.2024
02	टी 202311270102080	सलैमपुर गुर्जर	428		2100	ग्राम सभा	सुखवीर व सेवाराम पुत्रगण मुरारी	साक्ष्य प्रतिवादी	26.03.2024
03	टी 202311270102081	सलैमपुर गुर्जर	428		400	ग्राम सभा	महावीर पुत्र महाराज	साक्ष्य प्रतिवादी	26.03.2024
04	टी 202311270102082	सलैमपुर गुर्जर	428		300	ग्राम सभा	रामवता पुत्र शाहमल	साक्ष्य प्रतिवादी	26.03.2024
05	टी 202311270102084	सलैमपुर गुर्जर	428		200	ग्राम सभा	लीलू पुत्र सतवीर	साक्ष्य प्रतिवादी	26.03.2024
06	टी 202311270102085	सलैमपुर गुर्जर	428		80	ग्राम सभा	सुमेन्द्र पुत्र महीपाल	साक्ष्य प्रतिवादी	26.03.2024
07	टी 202311270102087	सलैमपुर गुर्जर	428		200	ग्राम सभा	रवि पुत्र गिरिया	साक्ष्य प्रतिवादी	26.03.2024
08	टी 202311270102089	सलैमपुर गुर्जर	428		60	ग्राम सभा	पुष्पेन्द्र पुत्र टेकन	साक्ष्य प्रतिवादी	26.03.2024
09	टी 202311270102173	सलैमपुर गुर्जर	428		650	ग्राम सभा	किरोडी व धर्मवीर पुत्र शाहमल	साक्ष्य प्रतिवादी	26.03.2024
10	टी 202311270102175	सलैमपुर गुर्जर	428		250	ग्राम सभा	तेज सिंह पुत्र गंगू	साक्ष्य प्रतिवादी	26.03.2024
11	टी 202311270102076	सलैमपुर गुर्जर	428		100	ग्राम सभा	सुभाष पुत्र प्रेमी	साक्ष्य प्रतिवादी	26.03.2024
12	टी 202311270102074	लडपुरा	339		80	ग्राम सभा	सतपाल पुत्र इमरत	साक्ष्य प्रतिवादी	26.03.2024
13	टी 202311270102075	लडपुरा	339		300	ग्राम सभा	सुनील पुत्र तोता	साक्ष्य प्रतिवादी	26.03.2024
14	टी 202311270102073	लडपुरा	339		60	ग्राम सभा	राजवीर पुत्र फूल सिंह	साक्ष्य प्रतिवादी	26.03.2024

तहसीलदार-सदर
गौतमबुद्धनगर।

मा0 राष्ट्रीय हरित अधिकरण, नई दिल्ली में विचाराधीन ओ0ए0 संख्या 177/2022 अगिड कुसुम गुजा वनाम यू0पी0 स्टेट एवं अन्य के सम्बन्ध में सूचना														
क्र0 स0	तहसील का नाम	कुल तालाब/ वाटर बाडीज की संख्या	अतिक्रमि तालाब/ वाटर की संख्या	अतिक्रमण न हटाये जाने का कारण		अतिक्रमि तालाब/ वाटर बाडीज के सम्बन्ध में धारा 67 रा0सहिता के अन्तर्गत वर्तमान में कुल कितने वाद विचाराधीन है								
1	जेवर	293	29	<p>5</p> <table border="1"> <tr> <td>कुल दर्ज हुए वादों की संख्या</td> <td>168</td> <td>वेदखली आदेश पारित वादों की संख्या</td> <td>143</td> <td>पारित वेदखली आदेशों में निहित कुल भूमि</td> <td>2.1579</td> <td>कुल लम्बित वादों की संख्या</td> <td>25</td> </tr> </table> <p>अस्थायी कब्जेधारकों को मौके से वेदखल करने हेतु राजस्व विभाग+पुलिस विभाग+ प्राधिकरण+विकास विभाग की संयुक्त टीम गठित कर तालाब भूमि को कब्जा मुक्त कराये जाने की कार्यवाही की जा रही है। वेदखली पारित आदेशों में स्थायी कब्जेधारकों को नोटिस निर्गत कर कब्जा हटाये जाने हेतु सूचित किया गया है। स्थायी रूप से अतिक्रमि तालाबों में अधिकतर पर मकान बनाकर कब्जा किया गया है। अतिक्रमणकर्ताओं को वेदखल किए जाने में ग्रामीण स्तर पर रोष उत्पन्न हो सकता है।</p>		कुल दर्ज हुए वादों की संख्या	168	वेदखली आदेश पारित वादों की संख्या	143	पारित वेदखली आदेशों में निहित कुल भूमि	2.1579	कुल लम्बित वादों की संख्या	25	6
कुल दर्ज हुए वादों की संख्या	168	वेदखली आदेश पारित वादों की संख्या	143	पारित वेदखली आदेशों में निहित कुल भूमि	2.1579	कुल लम्बित वादों की संख्या	25							
1	जेवर	293	29	<p>5</p> <p>अस्थायी कब्जेधारकों को मौके से वेदखल करने हेतु राजस्व विभाग+पुलिस विभाग+ प्राधिकरण+विकास विभाग की संयुक्त टीम गठित कर तालाब भूमि को कब्जा मुक्त कराये जाने की कार्यवाही की जा रही है। वेदखली पारित आदेशों में स्थायी कब्जेधारकों को नोटिस निर्गत कर कब्जा हटाये जाने हेतु सूचित किया गया है। स्थायी रूप से अतिक्रमि तालाबों में अधिकतर पर मकान बनाकर कब्जा किया गया है। अतिक्रमणकर्ताओं को वेदखल किए जाने में ग्रामीण स्तर पर रोष उत्पन्न हो सकता है।</p>		कुल 25 वाद विचाराधीन है। सूची संलग्न है।								

नोट-ग्राम खपुरा के गाटा संख्या 1631 में से 0.0144हे0 व ग्राम तिस्थली के गाटा संख्या 135मि में से 0.0150हे व ग्राम भाईपुर ब्रह्मनान गाटा संख्या 320 रकवा 0.0025हे0

भूमि पूर्व में कब्जा मुक्त करा दी गयी थी।

दिनांक 12.01.2024 को ग्राम खपुरा स्थित गाटा संख्या 452म/1, जिसमें वेदखली आदेश पारित किए गये थे, को अवैध कब्जा मुक्त कराया गया। पूर्ण गाटा कब्जा मुक्त है।


Ushu

तहसीलदार
जेवर।

2.25है0 से अधिक क्षेत्रफल के तालाब/वाटर वाडीज के सम्बन्ध में सूचना


तहसील जेवर-जनपद गौतमबुद्धनगर।

क्र०स०	तहसील का नाम	2.25है0 से अधिक क्षेत्रफल के तालाब/वाटर वाडीज की संख्या	2.25है0 से अधिक क्षेत्रफल के अतिक्रमित तालाब/वाटर वाडीज की संख्या	2.25है0 से अधिक क्षेत्रफल के अतिक्रमित तालाब/वाटर वाडीज से अतिक्रमण न हटाये जाने का कारण
1	2	3	4	5
1	जेवर	6	3	अस्थायी कब्जेधारकों को मौके से वेदखल करने हेतु राजस्व विभाग+पुलिस विभाग+प्राधिकरण+विकास विभाग की संयुक्त टीम गठित कर तालाब भूमि को कब्जा मुक्त कराये जाने की कार्यवाही की जा रही है। वेदखली पारित आदेशों में स्थायी कब्जेधारकों को नोटिस निर्गत कर कब्जा हटाये जाने हेतु सूचित किया गया है। स्थायी रूप से अतिक्रमित तालाबों में अधिकतर पर मकान बनाकर कब्जा किया गया है। अतिक्रमणकर्ताओं को वेदखल किए जाने में ग्रामीण स्तर पर रोप उत्पन्न हो सकता है।


तहसीलदार
जेवर।

न्यायालय तहसीलदार जेवर की ग्राम सभा/पोखर से सम्बन्धित पत्रावली की सूची।

क्र. सं०	वाद संख्या	ग्राम का नाम	गाटा सं०	रकबा	में से रकबा	ग्राम सभा बनाम प्रतिवादी	कार्यावाही	नियत तिथि
01	टी2017112771033522	स्थाना	710	0.3410	0.0052	ग्राम सभा बनाम जगदीश	पुर्नस्थापना सुनवाई	22.03.2024
02	टी202211270302068	साबौता मुस्ताफाबाद	212	1.6380	0.0150	ग्राम सभा बनाम केहरिया	पुर्नस्थापना सुनवाई	20.03.2024
03	टी202211270306939	तिरथली	135म	0.0760	0.0042	ग्राम सभा बनाम निजामुद्दीन	पुर्नस्थापना सुनवाई	21.03.2024
04	टी202211270302072	दयौरार	299	0.6070	0.0050	ग्राम सभा बनाम डोरी	आपत्ति	20.03.2024
05	टी202211270302070	नीमका शाहजहाँपुर	214	2.3650	0.0300	ग्राम सभा बनाम धर्मवीर	पुर्नस्थापना सुनवाई	20.03.2024
06	टी202211270302071	नीमका शाहजहाँपुर	214	2.3650	0.0100	ग्राम सभा बनाम उम्मेद	पुर्नस्थापना सुनवाई	20.03.2024
07	टी20141127033325	दयौरार	299	0.6070	0.0300	ग्राम सभा बनाम घूरे	आपत्ति	27.03.2024
08	टी201712771032235	अहमदपुर चौरौली	765	0.7970	0.0100	ग्राम सभा बनाम जयचन्द	साक्ष्यप्रतिवादी	21.03.2024
09	टी202211270308916	तिरथली	296	0.1640	0.0069	ग्राम सभा बनाम सिराजुद्दीन	आपत्ति	02.04.2024
10	टी2017112771033314	तिरथली	295	0.0890	0.0060	ग्राम सभा बनाम सल्लम	आपत्ति	22.03.2024
11	टी2017112771033297	तिरथली	295	0.0890	0.0060	ग्राम सभा बनाम बाबू	आपत्ति	21.03.2024
12	टी2017112771033359	तिरथली	295	0.0890	0.0190	ग्राम सभा बनाम छोटे	आपत्ति	19.03.2024
13	टी2017112771033339	तिरथली	409	0.3290	0.0200	ग्राम सभा बनाम सुखवीर	आपत्ति	22.03.2024
14	टी2017112771033318	तिरथली	295	0.0890	0.0060	ग्राम सभा बनाम शौकत	आपत्ति	22.03.2024
15	टी2017112771033608	मुकीपुर शिवारा	209	1.2270	0.0024	ग्राम सभा बनाम सुखवीर	आपत्ति	22.03.2024
16	टी2017112771033605	मुकीपुर शिवारा	209	1.2270	0.0007	ग्राम सभा बनाम राजेन्द्र	आपत्ति	22.03.2024
17	टी2017112771032316	थौरा	538	0.7970	0.0128	ग्राम सभा बनाम करन सिंह	आपत्ति	19.03.2024
18	टी2017112771033545	दयानतपुर	231	0.0510	0.0200	ग्राम सभा बनाम देवी	आपत्ति	21.03.2024
19	टी-201911270302541	साबौता मुस्ताफाबाद	212	1.6380	0.0300	ग्राम सभा बनाम प्रेमपाल	लेखपाल बयान	04.04.2024
20	टी-2017112771032582	भगवन्तपुर छातंगा	294	0.0101	0.0039	ग्राम सभा बनाम लच्छों	लेखपाल बयान	22.03.2024
21	टी-2017112771033145	अहमदपुर चौरौली	765	0.7970	0.0200	ग्राम सभा बनाम नत्थी	साक्ष्य प्रतिवादी	21.03.2024
22	टी-2017112771032233	अहमदपुर चौरौली	765	0.7970	0.0100	ग्राम सभा बनाम चन्दर	साक्ष्य प्रतिवादी	13.04.2024
23	टी-2017112771032581	भगवन्तपुर छातंगा	294	0.0101	0.0063	ग्राम सभा बनाम महेन्द्र	पुर्नस्थापना सुनवाई	21.03.2024
24	टी-202311270300011	मंगरौली	420	0.5370	0.0020	ग्राम सभा बनाम ब्रजमोहन	पुर्नस्थापना सुनवाई	04.04.2024
25	टी-202111270303030	मोहम्मदपुर जादों	205म	0.1516	0.1516	ग्राम सभा बनाम कोमल सिंह	पुर्नस्थापना	26.03.2024


तहसीलदार
जेवर।

मा0 राष्ट्रीय हरित अधिकरण नई दिल्ली में विचाराधीन ओ0 ए0 सं0 177 / 2022 अगिष्ठ कुसुम गुप्ता बनाम यू0 पी0 स्टेट एवं अन्य के सम्बन्ध में सूचना :-

क्रम संख्या	तहसील का नाम	कुल तालाब / वाटर बॉडीज की संख्या	अतिक्रमित तालाब / वाटर बॉडीज की संख्या एवं क्षेत्रफल	कुल दर्ज हुए वादों की सं0	वेदखली आदेश पारित वादों की सं0	पारित वेदखली आदेशों में निहित कुल भूमि(हे0)	कुल लम्बित वादों की सं0
1	दादरी	480	134	283	238	3.69560	45
							कुल 45 वाद विचाराधीन हैं। सूची संलग्न है।

अतिक्रमण न हटाये जाने का मुख्य कारण कुल लम्बित वादों की सं0

अस्थायी कब्जेधारों को मौके से वेदखल करने हेतु राजस्व विभाग प्राधिकरण विकास विभाग की संयुक्त टीन गठित कर तालाब भूमि को कब्जा मुक्त कराये जाने की कार्यवाही की जा रही है। वेदखली पारित आदेशों में स्थायी कब्जेधारकों को नोटिस निर्गत कर कब्जा हटाये जाने हेतु सूचित किया गया है। स्थायी रूप से अतिक्रमित तालाबों में अधिकतर पर मकान बनाकर कब्जा किया गया है। अतिक्रमणकर्ताओं को वेदखल किए जाने में ग्रामीण स्तर पर रोष उत्पन्न हो सकता है।

2.25 हे0 से अधिक क्षेत्रफल के तालाब / वाटर बॉडीज के सम्बन्ध में निम्न प्रारूप पर सूचना तत्काल अपेक्षित है:-

क्रम संख्या	तहसील का नाम	2.25हे0 से अधिक क्षेत्रफल के तालाब/वाटर बॉडीज की संख्या	2.25हे0 से अधिक क्षेत्रफल के अतिक्रमित तालाब/वाटर बॉडीज की संख्या	2.25हे0 से अधिक क्षेत्रफल के अतिक्रमित तालाब/वाटर बॉडीज से अतिक्रमण न हटाये जाने का कारण
1	दादरी	6	5	धारा 67 के अन्तर्गत वाद विचाराधीन हैं

तहसील अधिकारी
दादरी 103/17A

न्यायालय तहसीलदार / तहसीलदार(न्यायिक) दादरी में विचाराधीन तालाब/पोखर के धारा-122ख/67 के वादों का विवरण

क्र०सं०	वाद सं०	ग्राम का नाम	वादी	बनाम	प्रतिवादी	पंजीकृत दिनांक	खसरा सं०	भूमि की प्रकृति	कृत कार्यवाही	कृत कार्यवाही
1	T202311270222056	चौडा सादतपुर	भूप्र० समिति	बनाम	मुकेश सिंघल	10.10.22	613	तालाब	20.03.24	विचाराधीन
2	T202311270220617	भनौता	भूप्र० समिति	बनाम	अजय	26.07.23	192	तालाब	20.03.24	विचाराधीन
3	T202311270220618	भनौता	भूप्र० समिति	बनाम	विनोद	26.07.23	192	तालाब	20.03.24	विचाराधीन
4	T202311270228356	भनौता	भूप्र० समिति	बनाम	रविन्द्र	06.10.23	192	तालाब	20.03.24	विचाराधीन
5	T2017112771027745	खेडी	भूप्र० समिति	बनाम	छीतर	21.06.17	344	तालाब	20.03.24	विचाराधीन
6	T202211270227256	गिझोड	भूप्र० समिति	बनाम	देवेन्द्र	10.10.22	96म	तालाब	20.03.24	विचाराधीन
7	T202211270227248	निठारी उर्फ सुठारी	भूप्र० समिति	बनाम	राम अवतार	10.10.22	241मि	तालाब	20.03.24	विचाराधीन
8	T202311270222025	चौडा सादतपुर	भूप्र० समिति	बनाम	अखिलेश	11.08.23	564	तालाब	20.03.24	विचाराधीन
9	T202211270227258	गिझोड	भूप्र० समिति	बनाम	लिखीराम	10.10.22	96म	तालाब	20.03.24	विचाराधीन
10	T202311270225675	बरौला	भूप्र० समिति	बनाम	ब्रह्मपाल	06.09.23	784	तालाब	20.03.24	विचाराधीन
11	T202311270225682	बरौला	भूप्र० समिति	बनाम	धर्मपाल	06.09.23	784	तालाब	20.03.24	विचाराधीन
12	T202311270225658	बरौला	भूप्र० समिति	बनाम	काले भाटी	06.09.23	784	तालाब	20.03.24	विचाराधीन
13	T202311270225666	बरौला	भूप्र० समिति	बनाम	लाला	06.09.23	784	तालाब	20.03.24	विचाराधीन
14	T202311270233981	सुठारी उर्फ निठारी	भूप्र० समिति	बनाम	रामअवतार	05.12.23	241 मि०		20.03.24	विचाराधीन
15	T202311270225669	बरौला	भूप्र० समिति	बनाम	मिन्दू	06.09.23	784	तालाब	20.03.24	विचाराधीन
16	T20121127245	बिदहंय	भूप्र० समिति...	बनाम	रामपाल	23.12.12	421	तालाब	19.03.24	विचाराधीन
17	T20141127021928	पतवाडी	भूप्र० समिति	बनाम	रघुवीर	16.01.14	703कम	तालाब	19.03.24	विचाराधीन
18	T20161127710217274	पाली	भूप्र० समिति	बनाम	प्रकाश	09.12.16	598	तालाब	19.03.24	विचाराधीन
19	T2017112771021827	पाली	भूप्र० समिति	बनाम	चन्दर	09.12.16	598	तालाब	19.03.24	विचाराधीन
20	T20161127710217273	पाली	भूप्र० समिति	बनाम	जैनी	09.12.16	598	तालाब	19.03.24	विचाराधीन
21	T2017112771021236	मोरना	भूप्र० समिति	बनाम	भरती	01.01.17	150	तालाब	18.03.24	विचाराधीन
22	T20171127710214850	दुरियाई	भूप्र० समिति	बनाम	विजोन्न	24.10.2017	228	जोहड़	18.03.24	विचाराधीन
23	T2017112771028470	रानौली लतीफपुर	भूप्र० समिति	बनाम	अजीत आदि	03.07.2017	322	तालाब	19.03.24	विचाराधीन
24	T2017112771029973	ततारपुर	भूप्र० समिति	बनाम	वीरपाल	10.07.2017	426	जोहड़	19.03.24	विचाराधीन

25	T2017112771029975	ततारपुर	भू0प्र0 समिति	बनाम	जतन	10.07.2017	426	जोहड	19.03.24	विचाराधीन
26	T2017112771029976	ततारपुर	भू0प्र0 समिति	बनाम	विजय आदि	10.07.2017	426	जोहड	19.03.24	विचाराधीन
27	T2017112771029978	ततारपुर	भू0प्र0 समिति	बनाम	सरजीत	10.07.2017	426	जोहड	19.03.24	विचाराधीन
28	T201811270206320	रोजा जलालपुर	भू0प्र0 समिति	बनाम	जीतन	06.04.2018	119	जोहड	18.03.24	विचाराधीन
29	T201811270206321	रोजा जलालपुर	भू0प्र0 समिति	बनाम	श्रीमती देवेन्त्री	06.04.2018	119	जोहड	18.03.24	विचाराधीन
30	T201811270209947	लुहारली	भू0प्र0 समिति	बनाम	मुकेश	10.05.15	1078	तालाब	20.03.24	विचाराधीन
31	T202211270212619	सोहरखा जाहिदाबाद	भू0प्र0 समिति	बनाम	जोगेन्द्र	18.05.22	225	तालाब	18.03.24	विचाराधीन
32	T202211270226632	सलारपुर खादर	भू0प्र0 समिति	बनाम	राजेन्द्र	10.10.22	411	तालाब	19.03.24	विचाराधीन
33	T202211270226633	सलारपुर खादर	भू0प्र0 समिति	बनाम	उदयराम	10.10.22	411	तालाब	19.03.24	विचाराधीन
34	T202211270226647	सादुल्लापुर	भू0प्र0 समिति	बनाम	सुभाष	10.10.22	532	तालाब	19.03.24	विचाराधीन
35	T202211270227530	कचैडा वारसाबाद	भू0प्र0 समिति	बनाम	जगत सिंह	04.11.22	375	तालाब	19.03.24	विचाराधीन
36	T202211270233744	कचैडा वारसाबाद	भू0प्र0 समिति	बनाम	रणधीर	04.11.22	575	तालाब	19.03.24	विचाराधीन
37	T202211270233745	कचैडा वारसाबाद	भू0प्र0 समिति	बनाम	महाराज सिंह	04.11.22	575	तालाब	19.03.24	विचाराधीन
38	T202211270233746	कचैडा वारसाबाद	भू0प्र0 समिति	बनाम	श्यामवीर	04.11.22	575	तालाब	19.03.24	विचाराधीन
39	T202211270233747	कचैडा वारसाबाद	भू0प्र0 समिति	बनाम	बाबू	04.11.22	575	तालाब	19.03.24	विचाराधीन
40	T202211270233748	कचैडा वारसाबाद	भू0प्र0 समिति	बनाम	धमवीर	04.11.22	575	तालाब	19.03.24	विचाराधीन
41	T202211270233749	कचैडा वारसाबाद	भू0प्र0 समिति	बनाम	हरी आदि	04.11.22	575	तालाब	19.03.24	विचाराधीन
42	T202211270233750	कचैडा वारसाबाद	भू0प्र0 समिति	बनाम	जिले	04.11.22	575	तालाब	19.03.24	विचाराधीन
43	T202211270233751	कचैडा वारसाबाद	भू0प्र0 समिति	बनाम	करतार	04.11.22	575	तालाब	19.03.24	विचाराधीन
44	T202211270233753	कचैडा वारसाबाद	भू0प्र0 समिति	बनाम	वीरेन्द्र	04.11.22	375	तालाब	19.03.24	विचाराधीन
45	T202311270224789	चादरी	भू0प्र0 समिति	बनाम	मोबिन खां	26.08.23	1565	तालाब	19.03.24	विचाराधीन

तहसील
चादरी

शांशावरीय हरित क्रायव्यरण नई दिल्ली में विचारधीन
 क्र. २००/२०१७/२०२२ क्रान्तिवर्ष अग्रगुण गुल्मा बनाम पुष्प
 स्टेट एवं अन्य के सम्बन्ध में सूचना :-

क्र.सं.	ग्राम का नाम	आंशिक मूल्य प्रतिशत (सोतफल हे० में)
1	विमपुला अरनवास	0.455
2	भापडा	0.1900
3	जारा	0.263
4	जारा	0.051
5	वाट	0.076
6	वाट	0.013
7	दुलाना	0.1776
8	बापुरा	0.3414
9	दवला	0.189
10	कागाधुल	0.0354
11	काचडा वारताबाद	0.076
12	दपरीला	0.43
13	गिरधरपुर सुनारहा	0.051
14	श्रीदना सुद	0.645
15	श्रीदना सुद	0.310
16	श्रीदना सुद	0.506
17	डोलपुर	0.127
18	जोडाकादावड	0.528
19	सदरपुर	0.379
20	सुतगावपुर	1.025
21	दोलास	1.455
	मौज	6.9364

तहसीलदार
 दादरी 19/3/20

To

The Registrar,
National Green Tribunal,
New Delhi.

Sub: O.A. No. 177/2022 Abhisit Kusum Gupta versus State of Uttar Pradesh.

1. That the petitioner filed the above mentioned Original Application by which he has raised the complaint about the destruction and damaged of wetland/water bodies in District Gautam Buddh Nagar and made a prayer that the authorities concerned be directed to take steps for rejuvenation, restoration and improvement of the existing water bodies in the district and take further steps to remove encroachment on the water bodies.
2. In pursuance of the letter dated 5 March 2018 issued by Principal Chief Conservator Forest and Wildlife U.P. to all the District Magistrate, District Wetland Authority was constituted and District Magistrate has been made Chairman and Divisional Forest Officer has been made Member Secretary of the Committee. It is submitted that the committee has been constituted for giving suggestion to the concerned authorities replated to identification, sustainable development and preparation of the data, verification of Wetland.
3. After the formation of District Wetland Committee, several meetings were conducted under the chairmanship of District Magistrate Gautam Buddh Nagar.


4. In above context 30 meeting (Annexure-R I) has been conducted under the Chairmanship of District Magistrate of Gautam Buddh Nagar and directed the concern Authorities to comply Minutes of Meeting as on 27.01.2023. In consonance of letter no. 6205/29-1 dated 10.04.2023 issued by District Magistrate, Gautambudh Nagar/Chairman of District Wetland Committee, the petitioner Shri Abhist kusum Gupta was also added in the District Wetland Committee (Annexure- R II). After addition of the Petitioner as a committee member in this context, 15 meeting (Annexure- R III) has been conducted under the Chairmanship of District Magistrate of Gautam Buddh Nagar and directed the concern Authorities to comply Minutes of Meeting as on 22.06.2023 in light of Hon'ble NGT orders.
5. It is submitted that the District Wetland Committee has been performing its duty with utmost sincerity and taking necessary steps for the protection, conservation of the water bodies/Wetland.

It is therefore requested to you kindly place the present information along with the annexures before the Hon'ble for the adjudication of the Original Application.

**Note:-Meeting of minutes has been already submitted before
08-01-2024. After it all are attached for your kind attention.**

Place: NoIDA

Date: 14/3/2024


Divisional Forest Officer/Member Secretary,
District Wetland Committee,
Gautam Buddh Nagar

कार्यवृत्तः—

दिनांक 11-03-2024 को सांय अपराह्न 2.30 बजे श्री मनीष कुमार वर्मा, जिलाधिकारी, महोदय, गौतमबुद्धनगर की अध्यक्षता में जूम ऐप के माध्यम से मा0 राष्ट्रीय हरित अधिकरण, नई दिल्ली में योजित ओ0ए0 संख्या 177/2022 अभीष्ट कुसुम गुप्ता बनाम उ0प्र0 सरकार व अन्य में पारित आदेश की अद्यतन स्थिति हेतु बैठक आयोजित की गयी। बैठक में श्री जर्नादन सिंह, मुख्य विकास अधिकारी, गौतमबुद्धनगर, श्री प्रमोद कुमार, प्रभागीय वनाधिकारी, गौतमबुद्धनगर/ सदस्य सचिव जिला वेटलैण्ड समिति, समस्त उपजिलाधिकारी, गौतमबुद्धनगर तथा समिति के अन्य सदस्यो द्वारा बैठक में प्रतिभाग किया गया। प्रभागीय वनाधिकारी, गौतमबुद्धनगर द्वारा बैठक में उपस्थित अधिकारियों का स्वागत किया गया।

1. बैठक में प्रभागीय वनाधिकारी, गौतमबुद्धनगर द्वारा अवगत कराया गया कि माननीय एन0जी0टी0 नई दिल्ली द्वारा ओ0ए0 संख्या 325/2015 लेफिटनेंट कर्नल सर्वदमन सिंह ओवराय प्रति यूनितयन ऑफ इण्डिया व अन्य में पारित आदेश दिनांक 01-06-2020 के अनुपालन में Water Bodies के पुनर्जीवन हेतु कार्य योजनाय तैयार किये जाने के संबंध में निर्देश प्राप्त हुए थे जिसके क्रम में प्रपत्र-2 में सूचना प्रभागीय वनाधिकारी, गौतमबुद्धनगर कार्यालय में उपलब्ध करायी जानी अपेक्षित थी। इस संबंध में मा0 राष्ट्रीय हरित अधिकरण नई दिल्ली में योजित ओ0ए0 संख्या 177/2022, अभीष्ट कुसुम गुप्ता बनाम उ0प्र0 सरकार व अन्य में पारित आदेश दिनांक 12-10-2022 में जनपद में स्थित तालाबो की संख्या निम्न प्रकार अंकित की गयी है।

क0 सं0	नोएडा प्राधिकरण	जनपद में स्थित तालाबो की संख्या का विवरण								
		प्रपत्र-2 में प्राप्त सूचना	ग्रेटर नोएडा प्राधिकरण	प्रपत्र-2 में प्राप्त सूचना	यमूना प्राधिकरण	प्रपत्र-2 में प्राप्त सूचना	नगर निकाय	प्रपत्र-2 में प्राप्त सूचना	ग्राम पंचायत	प्रपत्र-2 में प्राप्त सूचना
1	67	12	281	274	277	155	32	11	361	249

उक्त संबंध में नोएडा औद्योगिक विकास प्राधिकरण द्वारा अवगत कराया गया कि 13 तालाबो में विकास कार्य प्रचलित है एवं 14 तालाबो के सापेक्ष सेक्टर-168 में तालाब विकसित किया जा रहा एवं 40 तालाबो पर स्थिति स्पष्ट नहीं है। समिति अध्यक्ष द्वारा नोएडा प्राधिकरण को निर्देश दिये गये कि नोएडा प्राधिकरण के क्षेत्रान्तर्गत स्थित तालाबो की स्थिति एक सप्ताह में स्पष्ट करें तथा अतिक्रमित तालाबो को खाली कराकर अथवा Mitigation की कार्यवाही की जाये। यमुना औद्योगिक विकास प्राधिकरण द्वारा अवगत कराया गया कि यमुना विकास प्राधिकरण के क्षेत्रान्तर्गत कुल 155 तालाब एवं खसरो के आधार पर कुल 269 तालाब अवस्थित है। बैठक में समिति अध्यक्ष द्वारा निर्देश दिये गये कि समस्त तालाबो की सूचना प्रपत्र-2 में तीन दिन के अन्दर प्रभागीय वनाधिकारी कार्यालय में तत्काल उपलब्ध कराना सुनिश्चित करें।

(कार्यवाही समस्त प्राधिकरण, जिला पंचायतराज अधिकारी, नगर पालिका/समस्त नगर पंचायत)

2. निर्देश दिये गये कि औद्योगिक अधिनियम की धारा-10, अन्य विधि सम्मत नियमों तथा आदेशों के क्रम में अतिक्रमित तालाबो यथा शीघ्र संयुक्त अभियान चालकर खाली कराने की कार्यवाही कर वांछित सूचना उपलब्ध करायी जाये साथ संबंधित उप जिलाधिकारी से समन्वय स्थापित कर यह सुनिश्चित किया जाये कि तालाबो की संख्या में कोई गिनता न रहे किन्तु अब तक की गयी कार्यवाही से समिति को अवगत नहीं कराया गया है। समिति अध्यक्ष द्वारा तत्काल सूचना उपलब्ध कराने हेतु निर्देशित किया गया।
3. बैठक में प्रभागीय वनाधिकारी/सदस्य सचिव द्वारा अवगत कराया गया कि जो तालाब विकास कार्यो के कारण नष्ट हो गये है अथवा जिनमें अतिक्रमण हो चुका है उन तालाबो को Mitigation में शामिल करने की कार्यवाही की जाये। पूर्व बैठक में भी इस संबंध में निर्देश दिये गये थे किन्तु वांछित कार्ययोजना प्राप्त नहीं हुई। समिति अध्यक्ष द्वारा निर्देश दिये गये कि उक्त कार्यवाही की कार्ययोजना बनाकर 24 घण्टे के अन्दर समिति के समक्ष प्रस्तुत की जाये।

(कार्यवाही समस्त प्राधिकरण/समस्त उपजिलाधिकारी)

4. जनपद में स्थित 2.25 हेक्टर एवं उससे अधिक क्षेत्रफल की सूचना भी प्राथमिकता के आधार निर्धारित प्रपत्र में प्रभागीय वनाधिकारी, कार्यालय में उपलब्ध कराने हेतु बार-बार निर्देशित किया जा रहा है किन्तु वांछित सूचना प्राप्त नहीं हो रही है। समिति अध्यक्ष द्वारा निर्देश दिये गये कि वांछित सूचना निर्धारित प्रपत्र में तीन दिन के अन्दर उपलब्ध करा दी जाये।

प्रारूप

क्र० सं०	तहसील का नाम	विकासखण्ड का नाम	ग्राम का नाम	क्षेत्रफल हेक्टेयर में	गाटा संख्या/स्वामित्व	वर्तमान स्थिति	गूगल इमेज	भौतिक सत्यापन करने वाले अधिकारी/कर्मचारी का नाम/पदनाम
1	2	3	4	5	6	7	8	9

(कार्यवाही समस्त उपजिलाधिकारी, समस्त प्राधिकरण, समस्त नगर पालिका, नगर पंचायत)

- समिति अध्यक्ष द्वारा निर्देश दिये गये कि समस्त उप जिलाधिकारी, संबंधित प्राधिकरण से समन्वय स्थापित कर तालाबों एवं वेटलैण्ड की अद्यतन सूचना उपलब्ध करायेगें तथा समस्त उपजिलाधिकारी द्वारा धारा-67 के अन्तर्गत अतिक्रमण से संबंधित समस्त लम्बित वादों को प्राथमिकता के आधार पर यथाशीघ्र निस्तारित करते हुए अनुपालन आख्या निर्धारित समयावधि में उपलब्ध करायेगें तथा तालिकावार विवरण प्रस्तुत करेगें। इस संबंध में संबंधित उप जिलाधिकारी समय-समय पर आहुत बैठक में प्रभागीय वनाधिकारी गौतमबुद्धनगर को लिखित रूप में अवगत करायेगें। (कार्यवाही समस्त प्राधिकरण समस्त उपजिलाधिकारी, अधिशासी अधिकारी नगर पालिक)
- प्रभागीय वनाधिकारी, गौतमबुद्धनगर द्वारा अवगत कराया गया कि मा० राष्ट्रीय हरित अधिकरण नई दिल्ली में योजित ओ०ए० संख्या 177/2022, अशोक कुसुम गुप्ता बनाम उ०प्र० सरकार व अन्य में सुनवाई की आगामी तिथि से 24 घण्टे के पूर्व प्रतिउत्तर प्रेषित किया जाये। है। समिति अध्यक्ष द्वारा निर्देश दिये गये संबंधित प्राधिकरण अपना प्रतिउत्तर तैयार मा० एन०जी०टी० के समक्ष दाखिल किया जायेगा एवं अन्य संबंधित विभाग अपना प्रतिउत्तर तैयार कर अपर जिलाधिकारी, वित्त एवं राजस्व को प्रेषित करते हुए एक प्रति प्रभागीय वनाधिकारी, कार्यालय में भी उपलब्ध करायी जाये तथा इसकी रिपोर्ट अपर जिलाधिकारी, वित्त एवं राजस्व को उपलब्ध करायी जाये।

(कार्यवाही समस्त उपजिलाधिकारी, समस्त प्राधिकरण, समस्त नगरपालिका, नगर पंचायत)

- समिति अध्यक्ष द्वारा निर्देश दिये गये सुनवाई की आगामी तिथि से पूर्व अतिक्रमण खाली कराकर सुदृढीकरण कराया जाये। (कार्यवाही समस्त प्राधिकरण समस्त उपजिलाधिकारी, अधिशासी अधिकारी नगर पालिक)
- समिति अध्यक्ष द्वारा निर्देश दिये गये कि जिन तालाबों का Mitigate हो गया है उनका संयुक्त स्थलीय निरीक्षण करा लिया जाये।
- जो तालाब अतिक्रमण से मुक्त हैं उनकी साफ-सफाई एवं सर्वधन की कार्यवाही की जाये। कितने तालाबों के पुनर्निर्धार की कार्यवाही पूर्ण हो गयी है तथा कितने तालाबों में पुनर्निर्धार किया जाना है, इसका विवरण प्रभागीय वनाधिकारी, गौतमबुद्धनगर एवं अपर जिलाधिकारी वित्त राजस्व कार्यालय में 24 घण्टे के अन्दर उपलब्ध करायी जाये। (कार्यवाही जिलाविकास अधिकारी गौतमबुद्धनगर/समस्त खण्ड विकास अधिकारी, गौतमबुद्धनगर)
- वेटलैण्ड के पुर्नजीवन की कार्यवाही की जाये
- जनपद में स्थित तालाबों का मास्टर प्लान तैयार कर आगामी बैठक में उपलब्ध कराया जाये।
- एक अभियान चलाकर तालाबों को चिन्हित कर सुदृढीकरण की कार्यवाही की जाये। इस हेतु संबंधित उप जिलाधिकारी को नोडल अधिकारी नामित किया जाये।
- समिति अध्यक्ष द्वारा निर्देश दिये गये कि समस्त कार्यवाही पूर्ण कर संकलित सूचना सुनवाई की नियत तिथि से 24 घण्टे से पूर्व मा० एन०जी०टी० में प्रतिउत्तर प्रेषित कर दिया जाये।

(कार्यवाही समस्त उपजिलाधिकारी, समस्त प्राधिकरण, समस्त नगरपालिका, नगर पंचायत)

जिलाधिकारी,
गौतमबुद्धनगर

कार्यालय जिलाधिकारी गौतमबुद्धनगर

पत्रांक: 5595 /

दिनांक

गौतमबुद्धनगर

2024।

प्रतिलिपि- निम्नलिखित की सेवा में सूचनार्थ एवं इस अनुरोध के साथ प्रेषित की संवधित को यथोचित कार्यवाही करने हेतु निर्देशित करने की कृपा करें।

1. मुख्य कार्यपालक अधिकारी, नोएडा औद्योगिक विकास प्राधिकरण।
2. मुख्य कार्यपालक अधिकारी, ग्रेटर नोएडा आद्योगिक विकास प्राधिकरण।
3. मुख्य कार्यपालक अधिकारी, यमुना औद्योगिक विकास प्राधिकरण।

जिलाधिकारी,
गौतमबुद्धनगर

पत्रांक 5595 / , दिनांकित।

प्रतिलिपि- निम्नलिखित की सेवा में सूचनार्थ एवं आवश्यक कार्यवाही हेतु प्रेषित।

1. मुख्य विकास अधिकारी, गौतमबुद्धनगर।
2. अपर जिलाधिकारी वित्त/राजस्व गौतमबुद्धनगर।
3. प्रभागीय वनाधिकारी/सदस्य सचिव गौतमबुद्धनगर।
4. जिला विकास अधिकारी, गौतमबुद्धनगर।
5. उपजिलाधिकारी दादरी/सदर/जेवर।
6. क्षेत्राधिकारी, उ0प्र0 प्रदूषण नियन्त्रण बोर्ड नोएडा।
7. क्षेत्राधिकारी, उ0प्र0 प्रदूषण नियन्त्रण बोर्ड ग्रेटर नोएडा।
8. जिला पंचायत राज अधिकारी, गौतमबुद्धनगर।
9. अधिशासी अभियंता, भूगर्भ जल विभाग, गौतमबुद्धनगर।
10. अधिशासी अभियंता, सिंचाई विभाग, गौतमबुद्धनगर।
11. श्री अभीष्ट कुसुम गुप्ता, पर्यावरणविद-विशेष आमंत्रित सदस्य जिला वेटलैण्ड समिति गौतमबुद्धनगर।
12. समस्त खण्ड विकास अधिकारी गौतमबुद्धनगर।

जिलाधिकारी,
गौतमबुद्धनगर

कार्यवृत्त:-

दिनांक 24-02-2024 को अपरान्ह 12.00 बजे श्री गनीप कुमार वर्मा, जिलाधिकारी, महोदय, गौतमबुद्धनगर की अध्यक्षता में जूम ऐप के माध्यम से मा0 राष्ट्रीय हरित अधिकरण, नई दिल्ली में योजित ओ0ए0 संख्या 177/2022 अभीष्ट कुसुम गुप्ता बनाम उ0प्र0 सरकार व अन्य एवं ओ0ए0 संख्या 275/2023 महेश कुमार बनाम यू0पी0 स्टेट एवं अन्य में पारित आदेश की अद्यतन स्थिति हेतु बैठक आयोजित की गयी। बैठक में श्री जर्नादन सिंह, मुख्य विकास अधिकारी, गौतमबुद्धनगर, श्री प्रमोद कुमार, प्रभागीय वनाधिकारी, गौतमबुद्धनगर/ रादस्य सचिव जिला वेटलैण्ड समिति, समस्त उपजिलाधिकारी, गौतमबुद्धनगर तथा समिति के अन्य सदस्यो द्वारा बैठक में प्रतिभाग किया गया। प्रभागीय वनाधिकारी, गौतमबुद्धनगर द्वारा बैठक में उपस्थित अधिकारियों का स्वागत किया गया।

- निर्देश दिये गये कि औद्योगिक अधिनियम की धारा-10, अन्य विधि सम्मत नियमों तथा आदेशों के क्रम में अतिक्रमित तालाबों यथा शीघ्र संयुक्त अभियान चालकर खाली कराने की कार्यवाही कर वांछित सूचना उपलब्ध करायी जाये साथ संबंधित उप जिलाधिकारी से समन्वय स्थापित कर यह सुनिश्चित किया जाये कि तालाबों की संख्या में कोई भिन्नता न रहे किन्तु अब तक की गयी कार्यवाही से समिति को अवगत नहीं कराया गया है। समिति अध्यक्ष द्वारा तत्काल सूचना उपलब्ध कराने हेतु निर्देशित किया गया।
(कार्यवाही समस्त प्राधिकरण/समस्त उपजिलाधिकारी)
- जो तालाब अतिक्रमण से मुक्त हैं उनकी साफ-सफाई एवं सर्वेक्षण की कार्यवाही की जाये। कितने तालाबों के पुनर्निर्धार की कार्यवाही पूर्ण हो गयी है तथा कितने तालाबों में पुनर्निर्धार किया जाना है, इसका विवरण प्रभागीय वनाधिकारी, गौतमबुद्धनगर एवं अपर जिलाधिकारी वित्त राजस्व कार्यालय में एक सप्ताह में उपलब्ध कराया जाये।
(कार्यवाही जिलाविकास अधिकारी गौतमबुद्धनगर/समस्त खण्ड विकास अधिकारी, गौतमबुद्धनगर)
- समिति अध्यक्ष द्वारा निर्देश दिये गये कि जिन तालाबों का Mitigate हो गया है उनका संयुक्त स्थलीय निरीक्षण करा लिया जाये।
- वेटलैण्ड के पुर्नजीवन की कार्यवाही की जाये
- समिति अध्यक्ष द्वारा निर्देश दिये गये कि समस्त उप जिलाधिकारी, संबंधित प्राधिकरण से समन्वय स्थापित कर तालाबों एवं वेटलैण्ड की अद्यतन सूचना उपलब्ध करायेंगे तथा समस्त उपजिलाधिकारी द्वारा धारा-67 के अन्तर्गत अतिक्रमण से संबंधित समस्त लिखित वादों को प्राथमिकता के आधार पर यथाशीघ्र निस्तारित करते हुए अनुपालन आख्या निर्धारित समयावधि में उपलब्ध करायेंगे तथा तालिकावार विवरण प्रस्तुत करेंगे। इस संबंध में संबंधित उप जिलाधिकारी समय-समय पर आहुत बैठक में प्रभागीय वनाधिकारी गौतमबुद्धनगर को लिखित रूप में अवगत करायेंगे।
(कार्यवाही समस्त प्राधिकरण समस्त उपजिलाधिकारी, अधिशासी अधिकारी नगर पालिक)
- प्रकरण में सुनवाई की आगामी तिथि 19-03-2024 नियत है। इस संबंध में प्रभागीय वनाधिकारी गौतमबुद्धनगर नियत तिथि से पूर्व समय-समय पर जिला वेटलैण्ड समिति की बैठक आयोजित कराना सुनिश्चित करेंगे।
- समिति अध्यक्ष द्वारा निर्देश दिये गये कि समस्त कार्यवाही पूर्ण कर संकलित सूचना सुनवाई की नियत तिथि से एक सप्ताह पूर्व मा0 एन0जी0टी0 में प्रतिउत्तर प्रेषित कर दिया जाये।
(कार्यवाही समस्त उपजिलाधिकारी, समस्त प्राधिकरण, समस्त नगरपालिका, नगर पंचायत)
- मा0 राष्ट्रीय हरित अधिकरण, नई दिल्ली में विचाराधीन ओ0ए0 संख्या 275/2023 महेश कुमार बनाम यू0पी0 स्टेट एवं अन्य में पारित आदेश दिनांक 29-01-2024 के अनुपालन में निर्देश दिये गये कि यमुना एवं हिण्डन नदी के डूब क्षेत्र में High flood level का सीमांकन करके मा0 राष्ट्रीय हरित अधिकरण नई दिल्ली में रिपोर्ट दाखिल की जानी है। निर्देश दिये गये कि वांछित सूचना तीन दिन के अन्दर अपर जिलाधिकारी, वित्त एवं राजस्व कार्यालय में उपलब्ध करा दी जाये ताकि सूचना का परीक्षण किया जा सके। इसके अतिरिक्त डूब क्षेत्र में हो रहे अतिक्रमण को हटाये जाने हेतु विधिसम्मत कार्यवाही की जाये

(कार्यवाही सिंचाई विभाग/समस्त प्राधिकरण)

जिलाधिकारी,
गौतमबुद्धनगर

कार्यालय जिलाधिकारी गौतमबुद्धनगर

पत्रांक: 5337/24-1, दिनांक

गौतमबुद्धनगर 26-2-2024।

प्रतिलिपि- निम्नलिखित की सेवा में सूचनार्थ एवं इस अनुरोध के साथ प्रेषित की संवर्धित को यथोचित कार्यवाही करने हेतु निर्देशित करने की कृपा करें।

1. मुख्य कार्यपालक अधिकारी, नोएडा औद्योगिक विकास प्राधिकरण।
2. मुख्य कार्यपालक अधिकारी, ग्रेटर नोएडा आद्योगिक विकास प्राधिकरण।
3. मुख्य कार्यपालक अधिकारी, यमुना औद्योगिक विकास प्राधिकरण।

जिलाधिकारी,
गौतमबुद्धनगर

पत्रांक 5337/ / दिनांकित।

प्रतिलिपि- निम्नलिखित की सेवा में सूचनार्थ एवं आवश्यक कार्यवाही हेतु प्रेषित।

1. मुख्य विकास अधिकारी, गौतमबुद्धनगर।
2. अपर जिलाधिकारी वित्त/राजस्व गौतमबुद्धनगर।
3. प्रभागीय वनाधिकारी/सादस्य सचिव गौतमबुद्धनगर।
4. मुख्य चिकित्सा अधिकारी, गौतमबुद्धनगर।
5. जिला विकास अधिकारी, गौतमबुद्धनगर।
6. उपजिलाधिकारी दादरी/सदर/जेवर।
7. क्षेत्राधिकारी उOप्रO प्रदूषण नियन्त्रण बोर्ड नोएडा।
8. क्षेत्राधिकारी उOप्रO प्रदूषण नियन्त्रण बोर्ड ग्रेटर नोएडा।
9. जिला पंचायत राज अधिकारी, गौतमबुद्धनगर।
10. अधिशासी अभियंता, भूगर्भ जल विभाग, गौतमबुद्धनगर।
11. अधिशासी अभियंता, सिंचाई विभाग, गौतमबुद्धनगर।
12. अधिशासी अभियंता, ओखला हैड वर्क्स, नई दिल्ली,
13. अधिशासी अभियंता, सिंचाई विभाग, गाजियाबाद।
14. अधिशासी अभियंता, लोक निर्माण विभाग, गौतमबुद्धनगर।
15. समस्त खण्ड विकास अधिकारी गौतमबुद्धनगर।

जिलाधिकारी,
गौतमबुद्धनगर

कार्यवृत्त:-

दिनांक 03-02-2024 को सांय 5.00 बजे श्री मनीष कुमार वर्मा, जिलाधिकारी, महोदय, गौतमबुद्धनगर की अध्यक्षता में जूम ऐप के माध्यम से मा0 राष्ट्रीय हरित अधिकरण, नई दिल्ली में योजित ओ0ए0 संख्या 177/2022 अभीष्ट कुसुम गुप्ता वनाम उ0प्र0 सरकार व अन्य में पारित आदेश की अद्यतन स्थिति हेतु बैठक आयोजित की गयी। बैठक में श्री जनार्दन सिंह, मुख्य विकास अधिकारी, गौतमबुद्धनगर, श्री अतुल कुमार, अपर जिलाधिकारी, वित्त एवं राजस्व, श्री प्रमोद कुमार, प्रभागीय वनाधिकारी, गौतमबुद्धनगर/ सदस्य सचिव जिला वेटलेण्ड समिति, समस्त उपजिलाधिकारी, गौतमबुद्धनगर तथा समिति के अन्य सदस्यों द्वारा बैठक में प्रतिभाग किया गया। प्रभागीय वनाधिकारी, गौतमबुद्धनगर द्वारा बैठक में उपस्थित अधिकारियों का स्वागत किया गया।

1. बैठक में प्रभागीय वनाधिकारी, गौतमबुद्धनगर द्वारा अवगत कराया गया कि माननीय एन0जी0टी0 नई दिल्ली द्वारा ओ0ए0 संख्या 325/2015 लेफिटमेंट कर्नल सर्वदमन सिंह ओवराय प्रति यूनितयन ऑफ इण्डिया व अन्य में पारित आदेश दिनांक 01-06-2020 के अनुपालन में Water Bodies के पुनर्जीवन हेतु कार्य योजनाय तैयार किये जाने के संबंध में निर्देश प्राप्त हुए थे जिसके क्रम में प्रपत्र-2 में सूचना प्रभागीय वनाधिकारी, गौतमबुद्धनगर कार्यालय में उपलब्ध करायी जानी अपेक्षित थी। इस संबंध में मा0 राष्ट्रीय हरित अधिकरण नई दिल्ली में योजित ओ0ए0 संख्या 177/2022, अभीष्ट कुसुम गुप्ता वनाम उ0प्र0 सरकार व अन्य में पारित आदेश दिनांक 12-10-2022 में जनपद में स्थित तालाबों की संख्या निम्न प्रकार अंकित की गयी है।

क्र0 सं0	नोएडा प्राधिकरण	जनपद में स्थित तालाबों की संख्या का विवरण								
		प्रपत्र-2 में प्राप्त सूचना	ग्रेटर नोएडा प्राधिकरण	प्रपत्र-2 में प्राप्त सूचना	समूह प्राधिकरण	प्रपत्र-2 में प्राप्त सूचना	नगर निकाय	प्रपत्र-2 में प्राप्त सूचना	ग्राम पंचायत	प्रपत्र-2 में प्राप्त सूचना
1	67	12	281	274	277	155	32	11	361	249

उक्त संबंध में नोएडा औद्योगिक विकास प्राधिकरण द्वारा अवगत कराया गया कि 13 तालाबों में विकास कार्य प्रचलित है एवं 14 तालाबों के सापेक्ष सेक्टर-168 में तालाब विकसित किया जा रहा एवं 40 तालाबों पर स्थिति स्पष्ट नहीं है। समिति अध्यक्ष द्वारा नोएडा प्राधिकरण को निर्देश दिये गये कि नोएडा प्राधिकरण के क्षेत्रान्तर्गत स्थित तालाबों की स्थिति एक सप्ताह में स्पष्ट करें तथा अतिक्रमित तालाबों को खाली कराकर अथवा Mitigation की कार्यवाही की जाये। यमुना औद्योगिक विकास प्राधिकरण द्वारा अवगत कराया गया कि यमुना विकास प्राधिकरण के क्षेत्रान्तर्गत कुल 155 तालाब एवं खसरो के आधार पर कुल 269 तालाब अवस्थित हैं। बैठक में समिति अध्यक्ष द्वारा निर्देश दिये गये कि समस्त तालाबों की सूचना प्रपत्र-2 में तीन दिन के अन्दर प्रभागीय वनाधिकारी कार्यालय में तत्काल उपलब्ध कराना सुनिश्चित करें।

(कार्यवाही समस्त प्राधिकरण, जिला पंचायतराज अधिकारी, नगर पालिका/समस्त नगर पंचायत)

2. निर्देश दिये गये कि औद्योगिक अधिनियम की धारा-10, अन्य विधि सम्मत नियमों तथा आदेशों के क्रम में अतिक्रमित तालाबों यथा शीघ्र संयुक्त अभियान चालकर खाली कराने की कार्यवाही कर वांछित सूचना उपलब्ध करायी जाये साथ संबंधित उप जिलाधिकारी से समन्वय स्थापित कर यह सुनिश्चित किया जाये कि तालाबों की संख्या में कोई भिन्नता न रहे किन्तु अब तक की गयी कार्यवाही से समिति को अवगत नहीं कराया गया है। समिति अध्यक्ष द्वारा तत्काल सूचना उपलब्ध कराने हेतु निर्देशित किया गया।
- (कार्यवाही समस्त प्राधिकरण/समस्त उपजिलाधिकारी)
3. बैठक में प्रभागीय वनाधिकारी/सदस्य सचिव द्वारा अवगत कराया गया कि जो तालाब विकास कार्यों के कारण नष्ट हो गये हैं अथवा जिनमें अतिक्रमण हो चुका है उन तालाबों को Mitigation में शामिल करने की कार्यवाही की जाये। पूर्व बैठक में भी इस संबंध में निर्देश दिये गये थे किन्तु वांछित कार्ययोजना प्राप्त नहीं हुई। समिति अध्यक्ष द्वारा निर्देश दिये गये कि उक्त कार्यवाही की कार्ययोजना बनाकर एक सप्ताह के अन्दर समिति के समक्ष प्रस्तुत की जाये।

(कार्यवाही समस्त प्राधिकरण, समस्त उपजिलाधिकारी, जिला पंचायत राज अधिकारी)

4. जनपद में स्थित 2.25 हेक्टर एवं उससे अधिक क्षेत्रफल की सूचना भी प्राथमिकता के आधार निर्धारित प्रपत्र में प्रभागीय वनाधिकारी, कार्यालय में उपलब्ध कराने हेतु बार-बार निर्देशित किया जा रहा है किन्तु वांछित सूचना प्राप्त नहीं हो रही है। समिति अध्यक्ष द्वारा निर्देश दिये गये कि वांछित सूचना निर्धारित प्रपत्र में तीन दिन के अन्दर उपलब्ध करा दी जाये।

प्रारूप

क्र० सं०	तालिका का नाम	विकाराखण्ड का नाम	ग्राम का नाम	क्षेत्रफल हेक्टेयर में	गाटा संख्या/स्वामित्व	वर्तमान स्थिति	गूगल इमैज	भौतिक सत्यापन करने वाले अधिकारी/कर्मचारी का नाम/पदनाम
1	2	3	4	5	6	7	8	9

(कार्यवाही समस्त उपजिलाधिकारी, समस्त प्राधिकरण, समस्त नगर पालिका, नगर पंचायत)

- समिति अध्यक्ष द्वारा निर्देश दिये गये कि समस्त उप जिलाधिकारी, संबंधित प्राधिकरण से समन्वय स्थापित कर तालाबों एवं वेटलैण्ड की अद्यतन सूचना उपलब्ध करायेगें तथा समस्त उपजिलाधिकारी द्वारा धारा-67 के अन्तर्गत अतिक्रमण से संबंधित समस्त लम्बित वादों को प्राथमिकता के आधार पर यथाशीघ्र निस्तारित करते हुए अनुपालन आख्या निर्धारित समयावधि में उपलब्ध करायेगें तथा तालिकावार विवरण प्रस्तुत करेगें। इस संबंध में संबंधित उप जिलाधिकारी समय-समय पर आहुत बैठक में प्रभागीय वनाधिकारी गौतमबुद्धनगर को लिखित रूप में अवगत करायेगें। (कार्यवाही समस्त प्राधिकरण समस्त उपजिलाधिकारी, अधिशासी अधिकारी नगर पालिका)
- प्रभागीय वनाधिकारी, गौतमबुद्धनगर द्वारा अवगत कराया गया कि मा० राष्ट्रीय हरित अधिकरण नई दिल्ली में योजित ओ०ए० संख्या 177/2022, अभीष्ट, कुसुम गुप्ता बनाम उ०प्र० सरकार व अन्य में सुनवाई की तिथि 18-01-2024 नियत जिसका प्रतिउत्तर एक दिन पूर्व ही मा० एन०जी०टी० के समक्ष प्रस्तुत किया जिस पर मा० एन०जी०टी० द्वारा अप्रसन्नता व्यक्त की गयी एवं निर्देश दिये कि आगामी तिथि से एक सप्ताह पूर्व ही प्रतिउत्तर प्रेषित किया जाये। है। समिति अध्यक्ष द्वारा निर्देश दिये गये संबंधित प्राधिकरण अपना प्रतिउत्तर तैयार मा० एन०जी०टी० के समक्ष दाखिल किया जायेगा एवं अन्य संबंधित विभाग अपना प्रतिउत्तर तैयार कर अपर जिलाधिकारी, वित्त एवं राजस्व को प्रेषित करते हुए एक प्रति प्रभागीय वनाधिकारी, कार्यालय में भी उपलब्ध करायी जाये तथा इसकी रिपोर्ट अपर जिलाधिकारी, वित्त एवं राजस्व को उपलब्ध करायी जाये।

(कार्यवाही समस्त उपजिलाधिकारी, समस्त प्राधिकरण, समस्त नगरपालिका, नगर पंचायत)

- समिति अध्यक्ष द्वारा निर्देश दिये गये सुनवाई की आगामी तिथि से पूर्व अतिक्रमण खाली कराकर सुदृढीकरण कराया जाये। (कार्यवाही समस्त प्राधिकरण समस्त उपजिलाधिकारी, अधिशासी अधिकारी नगर पालिका)
- समिति अध्यक्ष द्वारा निर्देश दिये गये कि जिन तालाबों का Metigate हो गया है उनका संयुक्त स्थलीय निरीक्षण करा लिया जाये।
- जो तालाब अतिक्रमण से मुक्त हैं उनकी साफ-सफाई एवं सर्वधन की कार्यवाही की जाये। कितने तालाबों के पुनर्निर्धार की कार्यवाही पूर्ण हो गयी है तथा कितने तालाबों में पुनर्निर्धार किया जाना है, इसका विवरण प्रभागीय वनाधिकारी, गौतमबुद्धनगर एवं अपर जिलाधिकारी वित्त राजस्व कार्यालय में एक सप्ताह में उपलब्ध कराया जाये। (कार्यवाही जिलाविकास अधिकारी गौतमबुद्धनगर/समस्त खण्ड विकास अधिकारी, गौतमबुद्धनगर)
- वेटलैण्ड के पुर्नजीवन की कार्यवाही की जाये
- जनपद में स्थित तालाबों का मास्टर प्लान तैयार कर आगामी बैठक में उपलब्ध कराया जाये।
- प्रकरण में सुनवाई की आगामी तिथि 19-03-2024 नियत है। इस संबंध में प्रभागीय वनाधिकारी गौतमबुद्धनगर नियत तिथि से पूर्व समय-समय पर जिला वेटलैण्ड समिति की बैठक आयोजित कराना सुनिश्चित करेगें।
- समिति अध्यक्ष द्वारा निर्देश दिये गये कि समस्त कार्यवाही पूर्ण कर संकलित सूचना सुनवाई की नियत तिथि से एक सप्ताह पूर्व मा० एन०जी०टी० में प्रतिउत्तर प्रेषित कर दिया जाये।

(कार्यवाही समस्त उपजिलाधिकारी, समस्त प्राधिकरण, समस्त नगरपालिका, नगर पंचायत)

जिलाधिकारी,
गौतमबुद्धनगर

कार्यालय जिलाधिकारी गौतमबुद्धनगर

पत्रांक: 11067/10, दिनांक गौतमबुद्धनगर 5-2-2024।

प्रतिलिपि- निम्नलिखित की सेवा में सूचनार्थ एवं इस अनुरोध के साथ प्रेषित की संवित को यथोचित कार्यवाही करने हेतु निर्देशित करने की कृपा करें।

1. मुख्य कार्यपालक अधिकारी, नोएडा औद्योगिक विकास प्राधिकरण।
2. मुख्य कार्यपालक अधिकारी, ग्रेटर नोएडा आद्योगिक विकास प्राधिकरण।
3. मुख्य कार्यपालक अधिकारी, थमुना औद्योगिक विकास प्राधिकरण।

जिलाधिकारी,
गौतमबुद्धनगर

पत्रांक 11067/10, दिनांकित।

प्रतिलिपि- निम्नलिखित की सेवा में सूचनार्थ एवं आवश्यक कार्यवाही हेतु प्रेषित।

1. मुख्य विकास अधिकारी गौतमबुद्धनगर।
2. अपर जिलाधिकारी वित्त/राजस्व गौतमबुद्धनगर।
3. प्रभागीय वनाधिकारी/सदस्य सचिव गौतमबुद्धनगर।
4. जिला विकास अधिकारी, गौतमबुद्धनगर।
5. उपजिलाधिकारी दादरी/सदर/जेवर।
6. क्षेत्राधिकारी, उ0प्र0 प्रदूषण नियन्त्रण बोर्ड नोएडा।
7. क्षेत्राधिकारी, उ0प्र0 प्रदूषण नियन्त्रण बोर्ड ग्रेटर नोएडा।
8. जिला पंचायत राज अधिकारी, गौतमबुद्धनगर।
9. अधिशासी अभियंता, भूगर्भ जल विभाग, गौतमबुद्धनगर।
10. अधिशासी अभियंता, सिंचाई विभाग, गौतमबुद्धनगर।
11. श्री अभीष्ट कुसुम गुप्ता, पर्यावरणविद-विशेष आमंत्रित सदस्य जिला वेटलेण्ड समिति गौतमबुद्धनगर।
12. समस्त खण्ड विकास अधिकारी गौतमबुद्धनगर।

जिलाधिकारी,
गौतमबुद्धनगर

कार्यवृत्त:-

दिनांक 11-03-2024 को सांय अपरान्ह 2.30 बजे श्री मनीष कुमार वर्मा, जिलाधिकारी, महोदय, गौतमबुद्धनगर की अध्यक्षता में जूम ऐप के माध्यम से गा0 राष्ट्रीय हरित अधिकरण, नई दिल्ली में योजित ओ0ए0 संख्या 177/2022 अभीष्ट कुसुम गुप्ता बनाम उ0प्र0 सरकार व अन्य में पारित आदेश की अद्यतन स्थिति हेतु बैठक आयोजित की गयी। बैठक में श्री जर्नादन सिंह, मुख्य विकास अधिकारी, गौतमबुद्धनगर,, श्री प्रमोद कुमार, प्रभागीय वनाधिकारी, गौतमबुद्धनगर/ सदस्य सचिव जिला वेटलैण्ड समिति, समस्त उपजिलाधिकारी, गौतमबुद्धनगर तथा समिति के अन्य सदस्यो द्वारा बैठक में प्रतिभाग किया गया। प्रभागीय वनाधिकारी, गौतमबुद्धनगर द्वारा बैठक में उपस्थित अधिकारियों का स्वागत किया गया।

1. बैठक में प्रभागीय वनाधिकारी, गौतमबुद्धनगर द्वारा अवगत कराया गया कि माननीय एन0जी0टी0 नई दिल्ली द्वारा ओ0ए0 संख्या 325/2015 लेफिटनेंट कर्नल सर्वदमन सिंह ओबराय प्रति यूनितयन ऑफ इण्डिया व अन्य में पारित आदेश दिनांक 01-06-2020 के अनुपालन में Water Bodies के पुनर्जीवन हेतु कार्य योजनाय तैयार किये जाने के संबंध में निर्देश प्राप्त हुए थे जिसके क्रम में प्रपत्र-2 में सूचना प्रभागीय वनाधिकारी, गौतमबुद्धनगर कार्यालय में उपलब्ध करायी जानी अपेक्षित थी। इस संबंध में मा0 राष्ट्रीय हरित अधिकरण नई दिल्ली में योजित ओ0ए0 संख्या 177/2022, अभीष्ट कुसुम गुप्ता बनाम उ0प्र0 सरकार व अन्य में पारित आदेश दिनांक 12-10-2022 में जनपद में स्थित तालाबों की संख्या निम्न प्रकार अंकित की गयी है।

क0 सं0	नोएडा प्राधिकरण	जनपद में स्थित तालाबों की संख्या का विवरण								
		प्रपत्र-2 में प्राप्त सूचना	ग्रेटर नोएडा प्राधिकरण	प्रपत्र-2 में प्राप्त सूचना	यमुना प्राधिकरण	प्रपत्र-2 में प्राप्त सूचना	नगर निकाय	प्रपत्र-2 में प्राप्त सूचना	ग्राम पंचायत	प्रपत्र-2 में प्राप्त सूचना
1	67	12	281	274	277	155	32	11	361	249

उक्त संबंध में नोएडा औद्योगिक विकास प्राधिकरण द्वारा अवगत कराया गया कि 13 तालाबों में विकास कार्य प्रचलित है एवं 14 तालाबों के सापेक्ष सेक्टर-168 में तालाब विकसित किया जा रहा एवं 40 तालाबों पर स्थिति स्पष्ट नहीं है। समिति अध्यक्ष द्वारा नोएडा प्राधिकरण को निर्देश दिये गये कि नोएडा प्राधिकरण के क्षेत्रान्तर्गत स्थित तालाबों की स्थिति एक सप्ताह में स्पष्ट करें तथा अतिक्रमित तालाबों को खाली कराकर अथवा Mitigation की कार्यवाही की जाये। यमुना औद्योगिक विकास प्राधिकरण द्वारा अवगत कराया गया कि यमुना विकास प्राधिकरण के क्षेत्रान्तर्गत कुल 155 तालाब एवं खसरो के आधार पर कुल 269 तालाब अवस्थित है। बैठक में समिति अध्यक्ष द्वारा निर्देश दिये गये कि समस्त तालाबों की सूचना प्रपत्र-2 में तीन दिन के अन्दर प्रभागीय वनाधिकारी कार्यालय में तत्काल उपलब्ध कराना सुनिश्चित करें।

(कार्यवाही समस्त प्राधिकरण, जिला पंचायतराज अधिकारी, नगर पालिका/समस्त नगर पंचायत)

2. निर्देश दिये गये कि औद्योगिक अधिनियम की धारा-10, अन्य विधि सम्मत नियमों तथा आदेशों के क्रम में अतिक्रमित तालाबों यथा शीघ्र संयुक्त अभियान चालकर खाली कराने की कार्यवाही कर वांछित सूचना उपलब्ध करायी जाये साथ संबंधित उप जिलाधिकारी से समन्वय स्थापित कर यह सुनिश्चित किया जाये कि तालाबों की संख्या में कोई भिन्नता न रहे किन्तु अब तक की गयी कार्यवाही से समिति को अवगत नहीं कराया गया है। समिति अध्यक्ष द्वारा तत्काल सूचना उपलब्ध कराने हेतु निर्देशित किया गया।

(कार्यवाही समस्त प्राधिकरण/समस्त उपजिलाधिकारी)

3. बैठक में प्रभागीय वनाधिकारी/सदस्य सचिव द्वारा अवगत कराया गया कि जो तालाब विकास कार्यों के कारण नष्ट हो गये हैं अथवा जिनमें अतिक्रमण हो चुका है उन तालाबों को Mitigation में शामिल करने की कार्यवाही की जाये। पूर्व बैठक में भी इस संबंध में निर्देश दिये गये थे किन्तु वांछित कार्ययोजना प्राप्त नहीं हुई। समिति अध्यक्ष द्वारा निर्देश दिये गये कि उक्त कार्यवाही की कार्ययोजना बनाकर 24 घण्टे के अन्दर समिति के समक्ष प्रस्तुत की जाये।

(कार्यवाही समस्त प्राधिकरण, समस्त उपजिलाधिकारी, जिला पंचायत राज अधिकारी)

4. जनपद में स्थित 2.25 हेक्टर एवं उससे अधिक क्षेत्रफल की सूचना भी प्राथमिकता के आधार निर्धारित प्रपत्र में प्रभागीय वनाधिकारी, कार्यालय में उपलब्ध कराने हेतु बार-बार निर्देशित किया जा रहा है किन्तु वांछित सूचना प्राप्त नहीं हो रही है। समिति अध्यक्ष द्वारा निर्देश दिये गये कि वांछित सूचना निर्धारित प्रपत्र में तीन दिन के अन्दर उपलब्ध करा दी जाये।

क्र. सं०	तहसील का नाम	विकासखण्ड का नाम	ग्राम का नाम	क्षेत्रफल हेक्टेयर में	प्रारूप			भौतिक सत्यापन करने वाले अधिकारी/कर्मचारी का नाम/पदनाम
					गाँव संख्या/स्वांगित	वर्तमान स्थिति	मूल इगेज	
1	2	3	4	5	6	7	8	9

(कार्यवाही समस्त उपजिलाधिकारी, समस्त प्राधिकरण, समस्त नगर पालिका, नगर पंचायत)

5. समिति अध्यक्ष द्वारा निर्देश दिये गये कि समस्त उप जिलाधिकारी, संबंधित प्राधिकरण से समन्वय स्थापित कर तालाबो एवं वेटलैण्ड की अद्यतन सूचना उपलब्ध करायेगे तथा समस्त उपजिलाधिकारी द्वारा धारा-67 के अन्तर्गत अतिक्रमण से संबंधित समस्त लम्बित वादो को प्राथमिकता के आधार पर यथाशीघ्र निस्तारित करते हुए अनुपालन आख्या निर्धारित समयावधि में उपलब्ध करायेगे तथा तालिकावार विवरण प्रस्तुत करेंगे। इस संबंध में संबंधित उप जिलाधिकारी समय-समय पर आहुत बैठक में प्रभागीय वनाधिकारी गौतमबुद्धनगर को लिखित रूप में अवगत करायेगे। (कार्यवाही समस्त प्राधिकरण समस्त उपजिलाधिकारी, अधिशासी अधिकारी नगर पालिक)
6. प्रभागीय वनाधिकारी, गौतमबुद्धनगर द्वारा अवगत कराया गया कि मा० राष्ट्रीय हरित अधिकरण नई दिल्ली में योजित ओ०ए० संख्या 177/2022, अभीष्ट कुसुम गुप्ता बनाम उ०प्र० सरकार व अन्य में सुनवाई की आगामी तिथि से 24 घण्टे के पूर्व प्रतिउत्तर प्रेषित किया जाये। है। समिति अध्यक्ष द्वारा निर्देश दिये गये संबंधित प्राधिकरण अपना प्रतिउत्तर तैयार मा० एन०जी०टी० के समक्ष दाखिल किया जायेगा एवं अन्य संबंधित विभाग अपना प्रतिउत्तर तैयार कर अपर जिलाधिकारी, वित्त एवं राजस्व को प्रेषित करते हुए एक प्रति प्रभागीय वनाधिकारी, कार्यालय में भी उपलब्ध करायी जाये तथा इसकी रिपोर्ट अपर जिलाधिकारी, वित्त एवं राजस्व को उपलब्ध करायी जाये।
7. समिति अध्यक्ष द्वारा निर्देश दिये गये सुनवाई की आगामी तिथि से पूर्व अतिक्रमण खाली कराकर सुदृढीकरण कराया जाये। (कार्यवाही समस्त प्राधिकरण समस्त उपजिलाधिकारी, अधिशासी अधिकारी नगर पालिक)
8. समिति अध्यक्ष द्वारा निर्देश दिये गये कि जिन तालाबो का Metigate हो गया है उनका संयुक्त स्थलीय निरीक्षण करा लिया जाये।
9. जो तालाब अतिक्रमण से मुक्त है उनकी साफ-सफाई एवं सर्वधन की कार्यवाही की जाये। कितने तालाबो के पुनर्साधार की कार्यवाही पूर्ण हो गयी है तथा कितने तालाबो में पुनर्साधार किया जाना है, इसका विवरण प्रभागीय वनाधिकारी, गौतमबुद्धनगर एवं अपर जिलाधिकारी वित्त राजस्व कार्यालय में 24 घण्टे के अन्दर उपलब्ध करायी जाये। (कार्यवाही जिलाविकास अधिकारी गौतमबुद्धनगर/समस्त खण्ड विकास अधिकारी, गौतमबुद्धनगर)
10. वेटलैण्ड के पुर्नजीवन की कार्यवाही की जाये
11. जनपद में स्थित तालाबो का मास्टर प्लान तैयार कर आगामी बैठक में उपलब्ध कराया जाये।
12. एक अभियान चलाकर तालाबो को चिन्हित कर सुदृढीकरण की कार्यवाही की जाये। इस हेतु संबंधित उप जिलाधिकारी को नोडल अधिकारी नामित किया जाये।
13. समिति अध्यक्ष द्वारा निर्देश दिये गये कि समस्त कार्यवाही पूर्ण कर संकलित सूचना सुनवाई की नियत तिथि से 24 घण्टे से पूर्व मा० एन०जी०टी० में प्रतिउत्तर प्रेषित कर दिया जाये।

(कार्यवाही समस्त उपजिलाधिकारी, समस्त प्राधिकरण, समस्त नगरपालिका, नगर पंचायत)

13/3/24
जिलाधिकारी,
गौतमबुद्धनगर

कार्यालय जिलाधिकारी गौतमबुद्धनगर

पत्रांक: 5595/

, दिनांक

गौतमबुद्धनगर

2024।

प्रतिलिपि- निम्नलिखित की सेवा में सूचनार्थ एवं इस अनुरोध के साथ प्रेषित की संवधित को यथोचित कार्यवाही करने हेतु निर्देशित करने की कृपा करें।

1. मुख्य कार्यपालक अधिकारी, नोएडा औद्योगिक विकास प्राधिकरण।
2. मुख्य कार्यपालक अधिकारी, ग्रेटर नोएडा आद्योगिक विकास प्राधिकरण।
3. मुख्य कार्यपालक अधिकारी, यमुना औद्योगिक विकास प्राधिकरण।

12/5/24
जिलाधिकारी,
गौतमबुद्धनगर

पत्रांक 5595/

, दिनांकित।

प्रतिलिपि- निम्नलिखित की सेवा में सूचनार्थ एवं आवश्यक कार्यवाही हेतु प्रेषित।

1. मुख्य विकास अधिकारी, गौतमबुद्धनगर।
2. अपर जिलाधिकारी वित्त/राजस्व गौतमबुद्धनगर।
3. प्रभागीय वनाधिकारी/सदस्य सचिव गौतमबुद्धनगर।
4. जिला विकास अधिकारी, गौतमबुद्धनगर।
5. उपजिलाधिकारी दादरी/सदर/जेवर।
6. क्षेत्राधिकारी, उ0प्र0 प्रदूषण नियन्त्रण बोर्ड नोएडा।
7. क्षेत्राधिकारी, उ0प्र0 प्रदूषण नियन्त्रण बोर्ड ग्रेटर नोएडा।
8. जिला पंचायत राज अधिकारी, गौतमबुद्धनगर।
9. अधिशासी अभियंता, भूगर्भ जल विभाग, गौतमबुद्धनगर।
10. अधिशासी अभियंता, सिंचाई विभाग, गौतमबुद्धनगर।
11. श्री अभीष्ट कुसुम गुप्ता, पर्यावरणविद-विशेष आमंत्रित सदस्य जिला वेटलैण्ड समिति गौतमबुद्धनगर।
12. समस्त खण्ड विकास अधिकारी गौतमबुद्धनगर।

12/5/24
जिलाधिकारी,
गौतमबुद्धनगर

ग्राम पंचायत तालाब सूचना

ब्लाक - दादरी

जनपद - गौतमबुद्धनगर

क्र० सं०	ग्राम पंचायत का नाम	सं०	खसरा न०	क्षेत्रफल	सौदर्यकरण	अतिक्रमण
1	2	3	4	5		9
1	गिराजपुर खण्डेरा	1	115	0.4047	पूर्व से चयनित है	नहीं
		2	223	1.467	पूर्व से चयनित है	नहीं
		3	568	.822	सौदर्यकरण	नहीं
2	नूरपुर	1	542	1.176	अतिक्रमण	अतिक्रमण
		2	339	1.227	सौदर्यकरण	
3	सगाउददीनपुर	1	391क	1.176	सौदर्यकरण	नहीं
		2	672	0.632	पूर्व से चयनित है	नहीं
4	कठेहरा	1	141	.679	सौदर्यकरण	अतिक्रमण
5	दत्तावली	1	344	1.0117	सौदर्यकरण	नहीं
6	रामगढ चमरावली	1	335,301	1.341	पूर्व से चयनित है	नहीं
		2	293	1.429	सौदर्यकरण	नहीं
7	छौलस	1	987क	.437	चयनित किया गया तालाब	नहीं
			1281	1.455	सौदर्यकरण	नहीं
8	सैथली	1	864	1.1	पूर्व से चयनित है	नहीं
		2	245क	0.885	पूर्व से चयनित है	नहीं
		3	678	.754	सौदर्यकरण	नहीं
9	कलौदा	1	662	.898	सौदर्यकरण	नहीं
		2	1270	1.037	सौदर्यकरण	नहीं
10	छायंसा	1	370ख	।चत.70	सौदर्यकरण	नहीं
11	वीलअकबरपुर	1	527	1.947	पूर्व से चयनित है	नहीं
12	आनन्दपुर	1	145ख	.911	सौदर्यकरण	नहीं
13	विहेंहरा	1	393	.696	सौदर्यकरण	नहीं
		2	407	.658	सौदर्यकरण	नहीं


13	चिटौहरा	3	669	1.518	सौदर्यकरण	नहीं
		4	760	.620	सौदर्यकरण	नहीं
14	गुलावठी खुर्द	1	183	0.367	पूर्व से चयनित है	नहीं
		2	125	.733	सौदर्यकरण	नहीं
15	चकसैनपुर उर्फ धनुवास	1	38	1.784	सौदर्यकरण	अतिक्रमण
16	जारघा	1	834ख	.759	सौदर्यकरण	नहीं
		2	880	.746	सौदर्यकरण	नहीं
		3	1296	.481	सौदर्यकरण	नहीं
		4	1356	1.770	पूर्व से चयनित है	नहीं
		5	1722	.835	सौदर्यकरण	नहीं
		6	1785	.670	सौदर्यकरण	नहीं
17	कोट	1	526	.443	सौदर्यकरण	नहीं
		2	799	1.5	पूर्व से चयनित है	नहीं
		3	800	.658	पूर्व से चयनित है	नहीं
18	नंगला नैनसुख	1	107	.442	सौदर्यकरण	नहीं
		2	224	.768	सौदर्यकरण	नहीं
19	लुहारली	1	853ख	.430	सौदर्यकरण	नहीं
		2	957	.961	सौदर्यकरण	नहीं
		3	1078	.696	पूर्व से चयनित है	नहीं
20	नंगला चमरु	1	2	.416-	सौदर्यकरण	नहीं
		2	138ख	.651	सौदर्यकरण	नहीं
		3	324ख	569	सौदर्यकरण	नहीं
21	खटाना धीरगढ़	1	229	.632	सौदर्यकरण	नहीं
		2	295	.632	सौदर्यकरण	नहीं

21	अमरग हीरबेरा	3	453	1.480	पूर्व से चयनित है	नही
22	मुठियानी	1	105	0.0885	सौदर्यकरण	नही
23	उपरालसी	1	87	0.0506	सौदर्यकरण	नही
24	दादपुर खटाना	0	0	0	—	—
25	बदपुरा	1	690	0.3414	सौदर्यकरण	नही
26	कैभराला चर्कसैनपुर	1	674	0.038	सौदर्यकरण	नही
27	भोगपुर	1	279	0.2909	सौदर्यकरण	नही
28	शाहपुर खुर्द	1	163 ,165	1	पूर्व से चयनित है	नही
29	बैरंगपुर उर्फ नईबस्ती	1	—	0.33	सौदर्यकरण	नही
30	फूलपुर	1	130	0.228	सौदर्यकरण	नही
	कुल	55				

14-3-24
 साण्ड विकल्प अधिकारी
 साण्ड विकल्प बुद्ध नगर

34

1219



 GPS Map Camera


गुलोठी खर्द, उत्तर प्रदेश, भारत

खगोरा - गुलावठी मार्ग, गुलोठी खर्द, उत्तर प्रदेश 201008, भारत

Lat 28.574178°

Long 77.640631°

12/03/24 03:23 PM GMT +05:30



Google

7



35

1 x 2 x 1

नावाब/सोपरी के सहायक के सहायक 0251" त्रिकोण खाउंड जतर मीतम कुटुम्बार

क्रमांक	वेस्ट/तालुका का नाम	लोकेशन	तालुका का नाम	समस्या सं०	क्षेत्रफल	अतिक्रम की स्थिति (पता अथवा कबला)	सर्वेक्षण अथवा गीटरीकरण की तिथि (ता.सं)	जमा जलमत व महसूल की अपरिमितता है ?	अवधि/मा
1	तालुका	3	4	5	6	7	8	9	10
1	तालुका	भदोकरा	रामेश के पास वाला	150	0.645	नहीं	नहीं	नहीं	नहीं भरा है।
2	तालुका		रामदास के पास वाला अथवा सोरोवर	357	2.086	नहीं	सं० 2021-22 का जमा जलमत	नहीं	जमा जलमत इतर
3	तालुका		ईशगार वाला	500	0.051	नहीं	नहीं	नहीं	नहीं भरा है।
4	तालुका		ईशगार वाला	504	0.063	नहीं	नहीं	नहीं	नहीं भरा है।
5	तालुका		ईशगार वाला	513	0.158	नहीं	नहीं	नहीं	नहीं भरा है।
6	तालुका		सहक वाला	674	0.24	नहीं	नहीं	नहीं	नहीं भरा है।
7	तालुका		नगरीय वाला	692	0.051	नहीं	नहीं	नहीं	नहीं भरा है।
8	तालुका	जलसीपुर रोस्ता	नगरीय वाला	693	0.341	नहीं	नहीं	नहीं	नहीं भरा है।
9	तालुका		बुड़े वावू के पास	1125	0.569	आंशिक भाग पर मकान बना कर स्थानी कब्जा	नहीं	नहीं	नहीं भरा है।
10	तालुका		नगरीय वाला	1288	0.367	नहीं	नहीं	नहीं	नहीं भरा है।
11	तालुका		मील वाला	1654	0.044	नहीं	नहीं	नहीं	नहीं भरा है।
12	तालुका		रूखी पाल वाला	43	0.316	आंशिक भाग पर मकान बना कर स्थानी कब्जा	2023-24	नहीं	रामदास कुटुम्बार सहमत
13	तालुका		चामड वाला	159	1.884	नहीं	नहीं	नहीं	नहीं भरा है।
14	तालुका		अबाली वाला अथवा सोरोवर	218	0.278	नहीं	2021-22	नहीं	जमा जलमत इतर
15	तालुका		अनूल सोरोवर	309	1.618	नहीं	2021-22	नहीं	जिला न्यायालय इतर
16	तालुका		राउत वाला	311	1.45	नहीं	नहीं	नहीं	नहीं भरा है।
17	तालुका		राउत वाला	327	1.037	नहीं	नहीं	नहीं	नहीं भरा है।
18	तालुका		रंगू रकुल वाला	583	0.177	नहीं	नहीं	नहीं	नहीं भरा है।
19	तालुका		रंगू रकुल वाला	584	0.063	नहीं	नहीं	नहीं	शायद भरा है।
20	तालुका		दुमिल वाला	778	0.139	नहीं	नहीं	नहीं	जमा जलमत इतर
21	तालुका		मंदिर के पास	61	0.152	पूर्ण भाग पर कब्जा	नहीं	नहीं	जमा जलमत इतर
22	तालुका		मंदिर के पास	63	0.089	पूर्ण भाग पर कब्जा	नहीं	नहीं	जमा जलमत इतर
23	तालुका	रामपुर खुद बन्दावल	मंदिर के पास	65	0.724	पूर्ण भाग पर कब्जा	नहीं	नहीं	जमा जलमत इतर
24	तालुका	भटपग	यथा पटरी के पास	351	1.1	आंशिक भाग पर कब्जा	नहीं	नहीं	अधिक मज पर कब्जा
25	तालुका		यथा पटरी के पास	352	0.215	नहीं	सं० 2019-2020	नहीं	जमा जलमत इतर
26	तालुका	दौलतपुरा	मंदिर के पास	112	0.405	आंशिक भाग पर कब्जा	सं० 2019-2020	नहीं	नहीं भरा है।
27	तालुका		भटपग वाली रोड पर	378	0.430	आंशिक भाग पर कब्जा	सं० 2020-2021	नहीं	नहीं भरा है।
28	तालुका	राजपुर कली	भटपग पर के पास	164	0.455	नहीं	नहीं	नहीं	नहीं भरा है।
29	तालुका	जमानपुर	दुकु थाया मंदिर के पास	44ख	0.506	नहीं	नहीं	नहीं	नहीं भरा है।
30	तालुका		यथा पटरी के पास	121	0.379	नहीं	सं० 2018-2019	नहीं	नहीं भरा है।
31	तालुका		जाटव वली के पास	198	0.992	नहीं	सं० 2019-2020	नहीं	नहीं भरा है।

B.S.D.O. Jwar

तालिका पोखरी के संवर्द्धन के सूपना 2024 विकास खण्ड जबर गांवसुधुजगर 37

क्र.सं	वेटवेड/तालाब का नाम	सोपेयन	तालाब का नाम	संसाधन का नाम	खसरा सान	शेडकस	अडकनग की (मरती (मकन अथवा कसग))	सकन अथवा नरतीकरण की मरती (समर)	सग सनगन न सनन की आसककता है ?	असुसक
32	तालाब	सुलसुसु वगस	सुलसुसु वगस	सुलसुसु वगस	179	0.0541	नही	सं 2021-2022	नही	नही सग है।
33	तालाब		सुलसुसु वगस	सुलसुसु वगस	203	0.253	नही	नही	नही	नही सग है।
34	तालाब		सुलसुसु वगस	सुलसुसु वगस	606	0.531	नही	सं 2023-2024	नही	मरती सनसुल डग
35	तालाब		सुलसुसु वगस	सुलसुसु वगस	753	0.392	नही	नही	नही	नही सग है।
36	तालाब		सुलसुसु वगस	सुलसुसु वगस	373	0.076	नही	सं 2021-2022	नही	सग सनसुल डग
37	तालाब		सुलसुसु वगस	सुलसुसु वगस	32	0.215	आसीक भाग पर कसग	नही	नही	नही सग है।
38	तालाब		सुलसुसु वगस	सुलसुसु वगस	305ग	0.239	आसीक भाग पर कसग	नही	नही	नही सग है।
39	तालाब		सुलसुसु वगस	सुलसुसु वगस	415	0.449	आसीक भाग पर कसग	नही	नही	सग सनसुल डग
40	तालाब		सुलसुसु वगस	सुलसुसु वगस	414	0.076	नही	नही	नही	सग सनसुल डग
41	तालाब		सुलसुसु वगस	सुलसुसु वगस	420	0.537	नही	नही	नही	सग सनसुल डग
42	तालाब		सुलसुसु वगस	सुलसुसु वगस	446	0.062	नही	नही	नही	सग सनसुल डग
43	तालाब		सुलसुसु वगस	सुलसुसु वगस	824	0.152	नही	नही	नही	सग सनसुल डग
44	तालाब		सुलसुसु वगस	सुलसुसु वगस	196	0.3	नही	नही	नही	सग सनसुल डग
45	तालाब		सुलसुसु वगस	सुलसुसु वगस	112	0.556	नही	नही	नही	सग सनसुल डग
46	तालाब		सुलसुसु वगस	सुलसुसु वगस	170	0.203	नही	नही	नही	सग सनसुल डग
47	तालाब		सुलसुसु वगस	सुलसुसु वगस	78	0.759	नही	सं 2022-2023	नही	सग सनसुल डग
48	तालाब		सुलसुसु वगस	सुलसुसु वगस	438	0.4114	नही	सं 2023-2024	नही	सग सनसुल डग
49	तालाब		सुलसुसु वगस	सुलसुसु वगस	48	0.898	नही	सं 2022-2023	नही	सग सनसुल डग
50	तालाब		सुलसुसु वगस	सुलसुसु वगस	118	0.455	नही	नही	नही	नही सग है।
51	तालाब		सुलसुसु वगस	सुलसुसु वगस	54	0.1726	है	-	-	सग सनसुल डग
52	तालाब		सुलसुसु वगस	सुलसुसु वगस	53	0.1815	है	-	-	सग सनसुल डग
53	तालाब		सुलसुसु वगस	सुलसुसु वगस	114	0.7	नही	नही	नही	नही सग है।
54	तालाब		सुलसुसु वगस	सुलसुसु वगस	160	0.519	नही	नही	नही	नही सग है।
55	तालाब		सुलसुसु वगस	सुलसुसु वगस	58	0.399	नही	नही	नही	नही सग है।
56	तालाब		सुलसुसु वगस	सुलसुसु वगस	325	0.126	नही	नही	नही	नही सग है।
57	तालाब		सुलसुसु वगस	सुलसुसु वगस	230 क	0.579	नही	नही	नही	नही सग है।
58	तालाब		सुलसुसु वगस	सुलसुसु वगस	201	0.122	आसीक भाग पर कसग	नही	नही	नही सग है।
59	तालाब		सुलसुसु वगस	सुलसुसु वगस	2	0.203	नही	नही	नही	सग सनसुल डग
60	तालाब		सुलसुसु वगस	सुलसुसु वगस	176	0.152	आसीक भाग पर कसग	नही	नही	सग सनसुल डग
61	तालाब		सुलसुसु वगस	सुलसुसु वगस	189	0.126	नही	नही	नही	सग सनसुल डग
62	तालाब		सुलसुसु वगस	सुलसुसु वगस	242	0.114	नही	नही	नही	सग सनसुल डग
63	तालाब		सुलसुसु वगस	सुलसुसु वगस	290	0.43	नही	नही	नही	सग सनसुल डग
64	तालाब		सुलसुसु वगस	सुलसुसु वगस	600	0.215	नही	नही	नही	सग सनसुल डग
65	तालाब		सुलसुसु वगस	सुलसुसु वगस	910	0.038	नही	नही	नही	सग सनसुल डग
66	तालाब		सुलसुसु वगस	सुलसुसु वगस	124	0.607	नही	नही	नही	सग सनसुल डग

B.D.O.
 10/11/24

प्रियक,

खण्ड विकास अधिकारी विसरख,
गौतमबुद्धनगर।

सेवा में,

जिला वनाधिकारी
गौतमबुद्धनगर।

दिनांक- 01.03.2024

पत्रांक 869 / तालाब-सूचना / 2023-24

विषय - विकास खण्ड विसरख की ग्राम पंचायतों में तालाबों की सूचना के सम्बन्ध में।


महोदय,

आप द्वारा जिलाधिकारी महोदय की अध्यक्षता में हुई बैठक के तत्कम में विकास खण्ड विसरख की समस्त ग्राम पंचायतों में तालाबों की वर्तमान स्थिति की जांच कर सूचना एन0जी0टी0 को उपलब्ध कराने हेतु दिशा निर्देश दिये गये थे।

अतः आप द्वारा चाही गयी सूचना तैयार कर आवश्यक कार्यवाही हेतु प्रेषित है।

संलग्नक उपरोक्तानुसार।

भवदीय


(डा0 अजितेश सिंह)
खण्ड विकास अधिकारी
विकास खण्ड विसरख
गौतमबुद्धनगर।

क्र.सं०	वेटलेपड/ तालाब का नाम	लोकेशन	तालाब का नाम	खसरा सं०	क्षेत्रफल	अतिक्रमण की स्थिति (पक्का अथवा कच्चा)	संवर्धन अथवा सौंदर्यकरण की स्थिति (वर्षवार)	क्या वर्तमान में संवर्धन की आवश्यकता है ?	अनुवृत्ति
1	2	3	4	5	6	7	8	9	10
1	तालाब	सासारपुर कलां	शमशान में	357	0.3288	नहीं	नहीं	नहीं	पानी नरा है।
2	तालाब		नये शमशान में	433	0.2529	नहीं	नहीं	नहीं	पानी नरा है।
3	तालाब		खोखडी तालाब के पास	451	0.4932	नहीं	नहीं	नहीं	-
4	तालाब		कफिरतान के पास	494	0.3667	पक्का	नहीं	नहीं	नहीं
5	तालाब		धामुडा मन्दिर के पास	785	0.0315	पक्का	नहीं	नहीं	पानी नरा है।
6	तालाब		स्कूल के पास	788	0.2023	नहीं	नहीं	नहीं	पानी नरा है।
7	तालाब		आश्रम के पास	877	1.0749	नहीं	नहीं	नहीं	अनृत सरावर
8	तालाब	रानोली लतीफपुर	बाबा मोहन राम मन्दिर के पास	277घ	0.237	नहीं	वर्ष 2022-23	नहीं	ग्राम पंचायत द्वारा
9	तालाब		बडा झोड.	298	0.797	नहीं	नहीं	वर्ष 2023-24	नहीं
10	तालाब		एनटीपीसी रोड वाला	365	0.228	नहीं	नहीं	नहीं	एच0सी0एल0 द्वारा
11	तालाब		गुला वाला	414	0.215	नहीं	नहीं	वर्ष 2023-24	नहीं
12	तालाब		प्राइमरी स्कूल वाला	594	0.746	नहीं	नहीं	नहीं	पानी नरा है।
13	तालाब		शिव मन्दिर	337	1.354	नहीं	नहीं	नहीं	पानी नरा है।
14	तालाब		कुटी वाला	489	0.19	नहीं	नहीं	नहीं	पानी नरा है।
15	तालाब	बम्बावड	इस्टर कॉलिज के पास	592	0.415	नहीं	नहीं	नहीं	पानी नरा है।
16	तालाब		इस्टर कॉलिज के पास	627क	1.113	पक्का	नहीं	नहीं	पानी नरा है।
17	तालाब		खरसन वाला	683ख	0.051	नहीं	वर्ष 2021-22	नहीं	ग्राम पंचायत द्वारा
18	तालाब		पुल के पास	862	0.028	नहीं	नहीं	नहीं	पानी नरा है।
19	तालाब		शमशान में	1016	0.278	नहीं	नहीं	नहीं	पानी नरा है।
20	तालाब		इस्टर कॉलिज के पास	163	1.644	नहीं	नहीं	नहीं	पानी नरा है।
21	तालाब		शिव मन्दिर वाला तालाब	223	0.455	हों (कच्चा)	नहीं	नहीं	पानी नरा है।
22	तालाब	महावड	नाई मोहल्ला वाला तालाब	225	1.126	नहीं	वर्ष 2022-2023	नहीं	-
23	तालाब		अमृत सरावर	284	0.531	हों (पक्का)	नहीं	नहीं	अनृत सरावर
24	तालाब		भूरी तालाब	299ख	0.572	नहीं	नहीं	नहीं	पानी नरा है।
25	तालाब		मन्दिर वाला तालाब	312	0.19	नहीं	नहीं	नहीं	-
26	तालाब		हरचन्दा वाला तालाब	319	0.683	नहीं	नहीं	नहीं	पानी नरा है।
27	तालाब		हाईवे के पास	553	0.051	हों (कच्चा)	नहीं	नहीं	-
28	तालाब		महाशय के खेत में	354ख	0.126	हों (पक्का)	नहीं	नहीं	क्षेत्रफल कम है।
29	तालाब	बादलपुर	गाँव के आबादी में	476	0.063	नहीं	वर्ष 2022-2023	नहीं	आबादी में (पानी नरा है।)
30	तालाब		धाने के पास	657ख	0.341	नहीं	नहीं	नहीं	अनृत सरावर
31	तालाब		पशुचिकित्सालय के पास	828	0.095	नहीं	वर्ष 2019-2020	हों	नरस विनाग के पास
32	तालाब		शमशान वाला तालाब	881	0.139	नहीं	वर्ष 2022-2023	हों	प्राधिकरण द्वारा
33	तालाब		निलक वाला तालाब	137क	0.304	नहीं	नहीं	नहीं	प्राधिकरण द्वारा
34	तालाब		आबादी के पास	274	0.860	नहीं	वर्ष 2016-2017	हों	पानी नरा है।
35	तालाब		आबादी के पास	435	0.126	नहीं	नहीं	नहीं	एच0सी0एल0
36	तालाब	खगौडा	मेन रोड के पास	545	2.099	नहीं	नहीं	नहीं	पानी नरा है।
37	तालाब		आबादी के पास	765	0.430	नहीं	वर्ष 2022-2023	नहीं	एच0सी0एल0 द्वारा कार्य प्रगति
38	तालाब		महारण प्रताप अनृत सरावर	807	0.430	नहीं	वर्ष 2021-2022	हों	अनृत सरावर

क्र.सं.	स्टेडोड/ तालाब का नाम	लोकेशन	तालाब का नाम	खसरा सं०	क्षेत्रफल	अतिक्रमण की स्थिति (पक्का अथवा कच्चा)	संवर्धन अथवा सौंदर्यकरण की स्थिति (वर्षवार)	वर्षा वर्तमान में संवर्धन की आवश्यकता है ?	अभ्युक्ति
39	तालाब		बाबा साहब आंबेडकर अमृत सरोवर	388	0.455	नहीं	वर्ष 2022-2023	नहीं	जिला पंचायत द्वारा
40	तालाब		टंकी वाला	398	0.202	नहीं	नहीं	हैं	-
41	तालाब	ततारपुर	आबादी वाला	412	0.038	नहीं	नहीं	नहीं	पानी भरा है।
42	तालाब		आबादी वाला	413	0.114	नहीं	नहीं	नहीं	पानी भरा है।
43	तालाब		ड्राइंगार्म के पास	426	0.531	नहीं	नहीं	नहीं	पानी भरा है।
44	तालाब		नाले के पास	586	0.531	नहीं	नहीं	हैं	-
45	तालाब	चौना	पनहारी के पास	119ख	0.038	नहीं	नहीं	नहीं	पानी भरा है।
46	तालाब		आंबेडकर भवन के पास	332	0.936	नहीं	नहीं	नहीं	पानी भरा है।
47	तालाब	सीदीपुर	आबादी वाला	720	0.304	नहीं	वर्ष 2021-2022	नहीं	एनटीओसी० द्वारा
48	तालाब		आबादी में	42	0.0252	पक्का	नहीं	नहीं	पानी भरा है।
49	तालाब		राजकुमार के पास	154	0.3035	नहीं	नहीं	नहीं	पानी भरा है।
50	तालाब		आबादी में	160	0.4173	पक्का	नहीं	नहीं	पानी भरा है।
51	तालाब		अमृत सरोवर	614क	0.5311	नहीं	वर्ष 2022-23	नहीं	सी०एस०आर० द्वारा
52	तालाब		गाजीपुर पट्टी	623	0.4552	नहीं	नहीं	नहीं	पानी भरा है।
53	तालाब		रोड के पास	640	0.1644	नहीं	नहीं	नहीं	पानी भरा है।
54	तालाब		आबादी में	654	0.3667	पक्का	नहीं	नहीं	पानी भरा है।
55	तालाब	ऊँचा अनीपुर	आबादी में	762ग	0.1011	पक्का	नहीं	नहीं	पानी भरा है।
56	तालाब		मैन रोड के पास	917	1.1634	नहीं	नहीं	हैं	-
57	तालाब		आबादी में	995	0.0632	पक्का	नहीं	नहीं	पानी भरा है।
58	तालाब		आबादी में	996	0.3035	पक्का	नहीं	नहीं	पानी भरा है।
59	तालाब		आबादी में	1018	0.1391	पक्का	नहीं	नहीं	पानी भरा है।
60	तालाब		पीर वाला 1	216	0.253	नहीं	नहीं	नहीं	पानी भरा है।
61	तालाब		पीर वाला 2	219	0.253	नहीं	नहीं	नहीं	पानी भरा है।
62	तालाब		पीर वाला 3	232	0.559	नहीं	नहीं	नहीं	पानी भरा है।
63	तालाब		पीरवाला 4	250	1.834	पक्का	नहीं	नहीं	पानी भरा है।
64	तालाब		जादवो वाला	324	0.582	नहीं	नहीं	हैं	-
65	तालाब		अमृत सरोवर	535	0.341	नहीं	वर्ष 2022-2023	नहीं	अमृत सरोवर
66	तालाब	जैतवारपुर उर्फ अमरपुर	एनटीओसी० वाला	540घ	0.24	पक्का	नहीं	नहीं	एनटीओसी० क्षेत्र में
67	तालाब		आबादी वाला	613	0.954	नहीं	नहीं	हैं	-
68	तालाब	आकिलपुर जागीर	बाबा मथुरा अमृत सरोवर	362	1.416	नहीं	वर्ष 2022-2023	नहीं	अमृत सरोवर
69	तालाब		मैन रोड पर	184	1.783	नहीं	वर्ष 2022-2023	नहीं	अमृत सरोवर
70	तालाब		मैन रोड पर	186	2.314	नहीं	वर्ष 2022-2023	नहीं	अमृत सरोवर
71	तालाब	इरादतपुर उर्फ राजतपुर	मैन रोड पर	201	0.999	नहीं	वर्ष 2022-2023	नहीं	अमृत सरोवर
72	तालाब		मैन रोड पर	231	0.278	नहीं	वर्ष 2022-2023	नहीं	अमृत सरोवर
73	तालाब		अमृत सरोवर	318क	0.493	नहीं	वर्ष 2021-2022	नहीं	अमृत सरोवर
74	तालाब		नाले के पास	351	0.152	पक्का	नहीं	हैं	ग्राम पंचायत द्वारा
75	तालाब	रसूलपुर डासना	मैन रोड के पास	341ख	0.063	पक्का	नहीं	हैं	-
76	तालाब		नाले के पास	349	0.405	नहीं	नहीं	नहीं	नाले के पास तालाब नहीं है जल भरव

क्र०सं०	वेटदोह/ तालाब का नाम	लोकेशन	तालाब का नाम	खसरा सं०	क्षेत्रफल	अतिक्रमण की स्थिति (पक्का अथवा कच्चा)	संवर्धन अथवा सौंदर्यकरण की स्थिति (वर्षवार)	क्या वर्तमान में संवर्धन की आवश्यकता है ?	अभ्युक्ति
77	तालाब		दुजाना रोड	95	0.094	नहीं	नहीं	नहीं	जल भराव
78	तालाब		दुजाना रोड	775	0.766	नहीं	नहीं	नहीं	जल भराव
79	तालाब		खयाल भयान के पास	838	1.265	नहीं	नहीं	नहीं	जल भराव
80	तालाब		आबादी में	845	0.2055	नहीं	नहीं	नहीं	जल भराव
81	तालाब		आबादी में	936	0.1898	नहीं	नहीं	नहीं	जल भराव
82	तालाब		आबादी में	174	0.1776	नहीं	नहीं	नहीं	जल भराव
83	तालाब	दुजाना	आबादी में	228	0.7843	नहीं	नहीं	नहीं	जल भराव
84	तालाब		आबादी में	257	0.3036	नहीं	नहीं	नहीं	जल भराव
85	तालाब		आबादी में	390	0.0885	पक्का	नहीं	नहीं	नौके पर तालाब नहीं है
86	तालाब		शियालय के पास	507	0.0506	नहीं	वर्ष 2022-23	नहीं	एच०सी०एल० द्वारा
87	तालाब		आबादी में	510	0.038	पक्का	नहीं	नहीं	नौके पर तालाब नहीं है
88	तालाब		आबादी में	550	0.3542	पक्का	नहीं	नहीं	नौके पर तालाब नहीं है
89	तालाब		ढाका वाला मन्दिर	593	0.2024	नहीं	वर्ष 2021-22	नहीं	ग्राम पंचायत द्वारा
90	तालाब	शाहीपुर छिडौली	जंगल में	573	0.316	नहीं	नहीं	नहीं	जल भराव
91	तालाब	इस्लामाबाद कल्या	बाबा मुखिया	223ख	0.557	नहीं	वर्ष 2022-2023	नहीं	क्षेत्र पंचायत द्वारा
92	तालाब*		ककरट महोत्सवा	71	0.683	नहीं	नहीं	नहीं	पानी भरा है
93	तालाब		ककरस्तान के पास	196	0.231	नहीं	नहीं	नहीं	पानी भरा है
94	तालाब		इस्टर कॉलिज के पास	428	1.163	नहीं	नहीं	नहीं	पानी भरा है
95	तालाब		ककरस्तान के पास	570	0.051	नहीं	नहीं	नहीं	पानी भरा है
96	तालाब		ककरस्तान के पास	675	0.898	नहीं	नहीं	नहीं	पानी भरा है
97	तालाब	विसाहडा	ककरस्तान के पास	523	1.354	नहीं	नहीं	नहीं	पानी भरा है
98	तालाब		ककरस्तान के पास	1013	0.076	नहीं	नहीं	नहीं	पानी भरा है
99	तालाब		ककरस्तान के पास	1337	0.392	नहीं	नहीं	नहीं	पानी भरा है
100	तालाब		ककरस्तान के पास	1438	0.0700	नहीं	नहीं	नहीं	पानी भरा है
101	तालाब		ककरस्तान के पास	1709क	0.202	नहीं	नहीं	नहीं	पानी भरा है
102	तालाब		ककरस्तान के पास	1829	0.296	नहीं	नहीं	नहीं	पानी भरा है
103	तालाब		जंगल में	217	0.076	कच्चा	नहीं	नहीं	निट्टी भराव
104	तालाब		आबादी में	393	0.139	पक्का	नहीं	नहीं	विबादित
105	तालाब		आबादी में	395	0.076	पक्का	नहीं	नहीं	विबादित
106	तालाब		जंगल में	573ख	0.202	कच्चा	नहीं	नहीं	निट्टी भराव
107	तालाब		आबादी में	574	0.063	पक्का	नहीं	नहीं	विबादित
108	तालाब		जंगल में	575	4.250	नहीं	नहीं	नहीं	विबादित
109	तालाब		शमशान वाला	665	0.164	नहीं	नहीं	हाँ	-
110	तालाब		वेव सिटी के पास	1123	0.109	नहीं	नहीं	नहीं	वेव सिटी में
111	तालाब		आबादी में	304/1323	0.126	पक्का	नहीं	नहीं	विबादित

क्र.सं०	वेटनेब्ड/ तालाब का नाम	लोकेशन	तालाब का नाम	खसरा सं०	क्षेत्रफल	अतिक्रमण की स्थिति (पक्का अथवा कच्चा)	संवर्धन अथवा सफाईकारण की स्थिति (वर्षवार)	क्या वर्तमान में संवर्धन की आवश्यकता है ?	अभ्युक्ति
112	तालाब		श्री०डी०सी० के पास	228	1.417	नहीं	वर्ष 2022-2023	नहीं	ग्राम पंचायत द्वारा
113	तालाब		वेव सिटी में	252क	1.303	हैं	नहीं	नहीं	वेव सिटी शेत्र में
114	तालाब		हाथीपुर रोड पर	448	0.759	नहीं	वर्ष 2021-2022	नहीं	ग्राम पंचायत द्वारा
115	तालाब	तालबपुर उर्फ हाथीपुर	हाथीपुर वाला	214	0.139	पक्का	नहीं	नहीं	भांके पर तालाब नहीं है
116	तालाब		ककरस्तान वाला	58ख	0.177	नहीं	नहीं	नहीं	जल भराव
117	तालाब		मजार वाला	149	0.955	नहीं	नहीं	नहीं	जल भराव
118	तालाब		अमृत सरोवर	477	0.759	नहीं	वर्ष 2022-2023	नहीं	अमृत सरोवर
119	तालाब		बाल्मिकी मोहल्ला	321	0.228	पक्का	नहीं	नहीं	आबादी
120	तालाब	गिरसपुर सुनारसी	वेव सिटी के कोन पर	64	0.051	नहीं	नहीं	नहीं	न्यायालय में विवादित

43